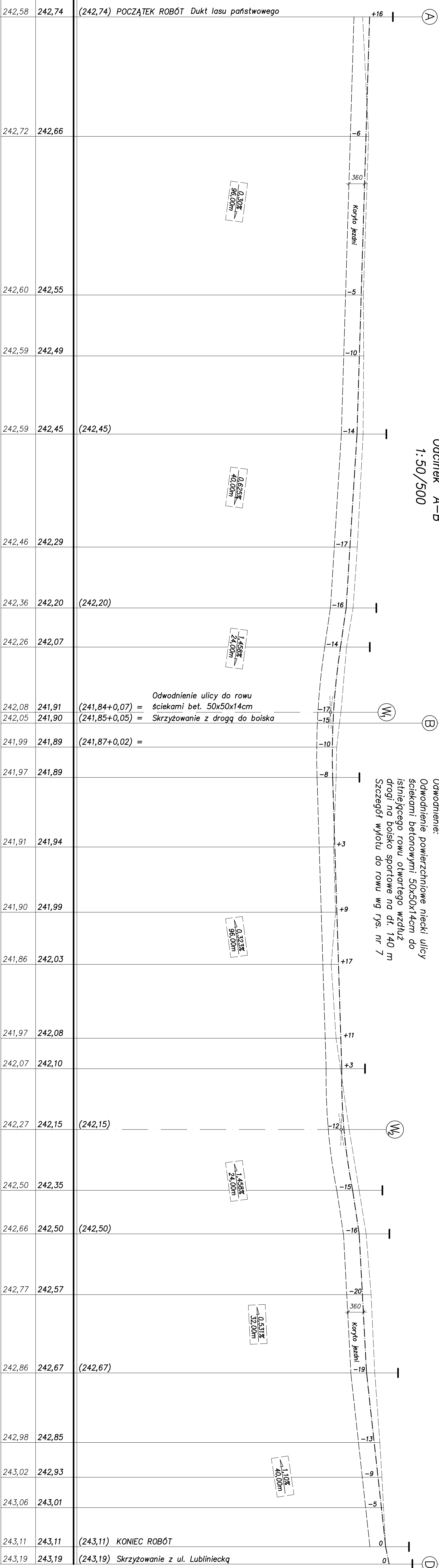
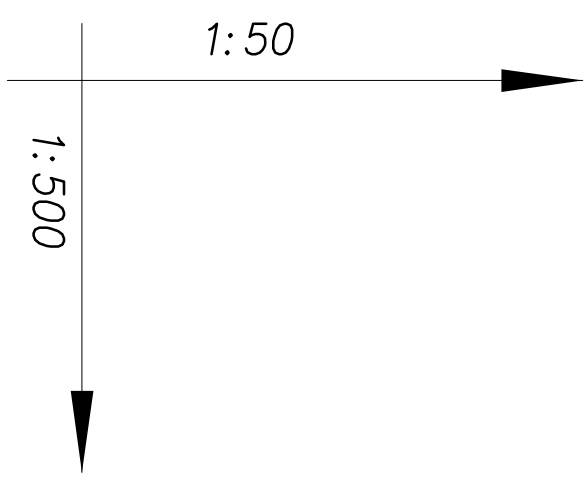


## PUNKTY CHARAKTERYSTYCZNE

PROFIL PODŁUŻNY ul. Leśnej w miejscowości Koty  
Odcinek "A-B"  
1.:50/500

**Odwodnienie:**  
Odwodnienie powierzchniowe niekiedy ulicę ściekami betonowymi 50x50x14cm do istniejącego rowu otwartego wzdłuż drogi na boisko sportowe na dł. 140 m. Szczegół wylotu do rowu wg rys. nr 7




POZIOM PORÓWNAWCZY 236,00 m n.p.m.	(24)			
PROJ. NIWELETA W OSI JEZDNI	242,74	242,66		
ISTN. NIWELETA TERENU W OSI JEZDNI	242,58	242,72	242,60	242,59
				242,59
				242,46
				242,36
				242,26
				242,08
				242,05
				241,99
				241,97
				241,91
				241,90
				241,86
				241,97
				242,07
				242,27
				242,50
				242,66
				242,77
				242,86
				242,98
				243,02
				243,06
				243,11
				243,19

PROJ. SPADKI PODŁUŻNE I ŁUKI PIONOWE	
96,0m	0,30%
40,0m	0,625%
9,0m	1,458%
	0,313%
67,0m	
	1,458%
32,0m	0,531%
40,0m	1,10%
4,0m	2%

KIERUNKI, ŁUKI POZIOME I ZAŁOMY TRASY	0=1° 02'	prosto długości 20,00m
---------------------------------------	----------	------------------------

0,00
27,50
64,00
78,00
96,00
0,00
22,00
36,00
45,00
60,00
62,50
68,00
75,00
91,00
0,00
6,00
18,00
35,00
42,00
56,00
70,00
80,00
94,00
0,00
12,00
28,00
36,00
43,00
52,00
56,00

<b>40-045 KATOWICE</b> , ul. Asztów 10 tel./fax (0-32) 251-78-64, E-mail: pylon-katowice@o2.pl		 <b>Spółka z o.o.</b>	
BRANŻA:	PRZEDSIĘWZIĘCIE	Projekt budowlano – wykonawczy	
DROGOWA	na przebudowę ulic gminnych w gminie Tworóg		
KIER. ZESPÓŁU:	OBIEKT:	UL. LEŚNA W M. KOTY	
STADIUM:	TYTUŁ RYSUNKU:	PROFIL PODŁUŻNY	
PB/PW			
PROJEKTANT:	Kazimierz Kalder	Nr upr. WZP – 535/66	
SPRAWDZIC:			
			5