

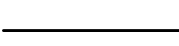




Legenda:

-  - nawierzchnia jezdni z masy bitumicznej 3189m2
-  - nawierzchnia jezdni z masy bitumicznej 1736m2
-  - krawężnik betonowy najazdowy
-  - zakres opracowania PFU
-  - pobocze z kruszywa

JM NADZORY Sp. z o.o. NIP 631 265 25 08		44-100 Gliwice ul. Ignacego Daszyńskiego 5 REGON 243499557 tel. 609 537 137; 601 482 307	
TEMAT PROJEKTU	PROGRAM FUNKCJONALNO UŻYTKOWY Budowa i przebudowa ulicy Wierzbowej w Tworogu		
LOKALIZACJA	Tworóg ul. Wierzbowa dz. nr 438/109, 768/109, 770/109, 769/109, 1501/109	OPRACOWAŁ	
INWESTOR	Gmina Tworóg ul. Zamkowa 16 42-680 Tworóg	mgr inż. Marzena Mazurkiewicz upr. nr 534/02	
NAZWA RYSUNKU	Projekt zagospodarowania		
DATA	kwiecień 2022	BRANŻA	drogowa
		SKALA	1:500
		NR RYS.	003