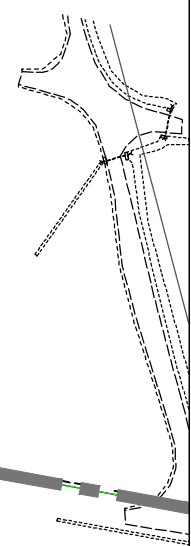
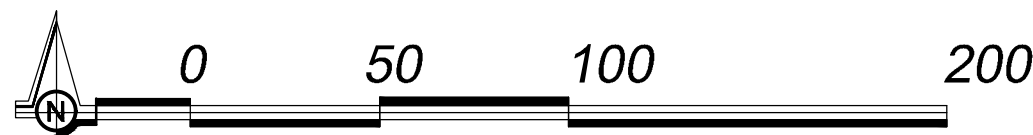
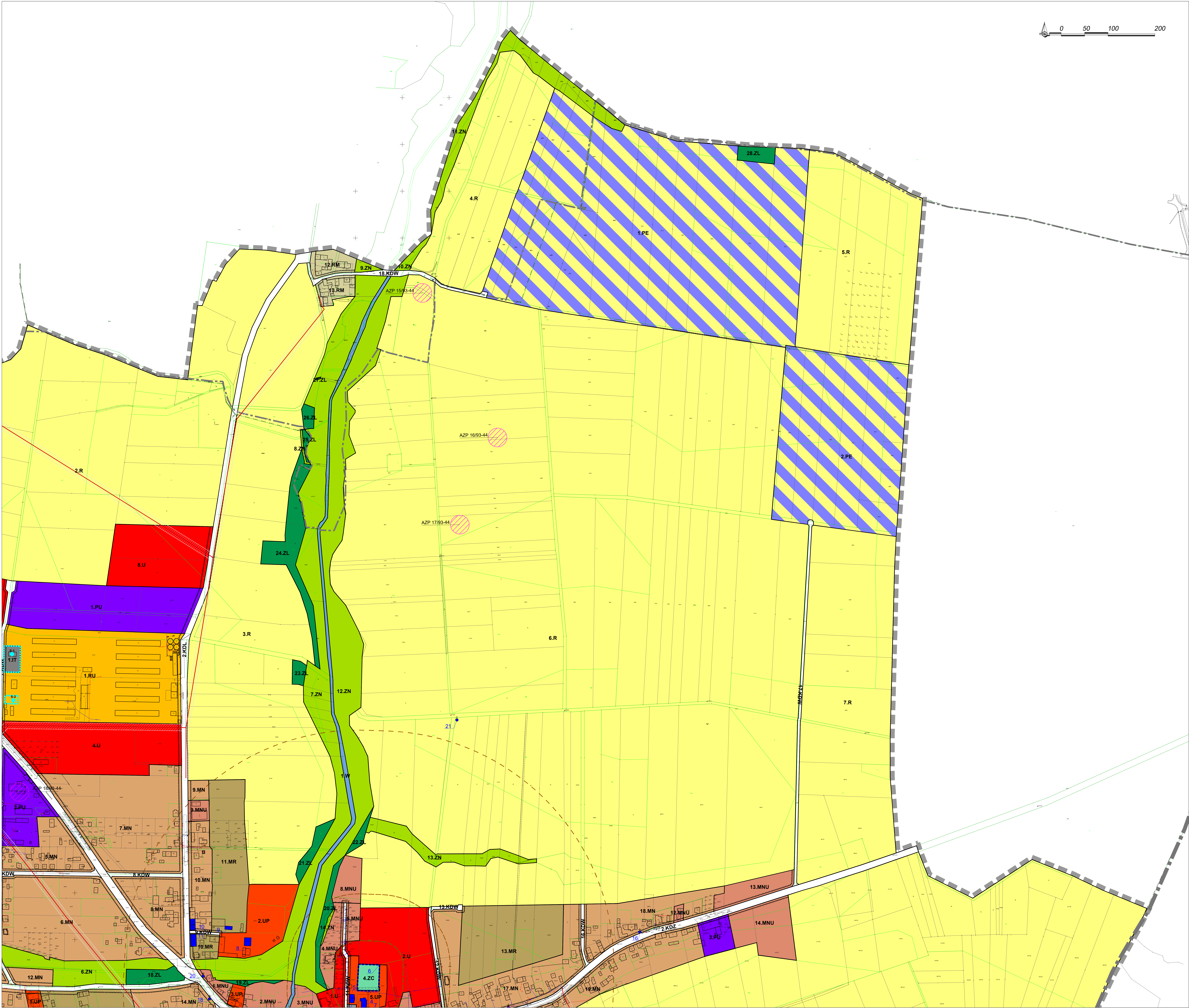


MIEJSCOWY PLAN ZAGOSPODAROWANIA PRZESTRZENNEGO DLA TERENU SOŁECTWA WOJSKA



Załącznik nr 1 do uchwały nr ..... Sejmiku Gminy Wojska z dnia ..... Wysewki Planu Arkusz 2	
OZNACZENIA:	
<b>USTALENIA:</b>	
	GRANICE OBSZARU OBJĘTEGO PLANEM
	LINE ROZGRANICZAJĄCE TERENY O RÓŻNYM PRZEZNACZENIU LUB RÓŻNYCH ZASADACH ZAGOSPODAROWANIA
	NUMER I SYMBOL PRZEZNACZENIA TERENU
	NEPRZĘKRAJALNE LINE ZABUDOWY
	TERENY ZABUDOWY MIESZKANIOWEJ JEDNORODZINNEJ
	TERENY ZABUDOWY MIESZKANIOWEJ JEDNORODZINNEJ Z USŁUGAMI
	TERENY ZABUDOWY ZAGRODOWEJ
	TERENY ZABUDOWY USŁUGOWEJ
	TERENY ZABUDOWY USŁUG PUBLICZNYCH
	TERENY ZABUDOWY PRODUKCYJNO-USŁUGOWEJ
	TERENY PRODUKCJI ENERGII ZE ŹRÓDEŁ ODNAWIALNYCH O MOCY PRZEKRACZAJĄCEJ 100 kW
	TERENY INFRASTRUKTURY TECHNICZNEJ
	TERENY PARKINGÓW
	TERENY ROLNE
	TERENY ROLNE Z ZABUDOWĄ ZAGRODOWĄ
	TERENY PRODUKCJI ROLNICZEJ, HODOWLANEJ I OGRODNICZEJ
	TERENY CMENTARZY
	TERENY ZIELENI NIURZĄDZONEJ
	TERENY LASÓW
	TERENY WÓD ŚRODLĄDOWYCH
	TERENY DRÓG PUBLICZNYCH - DRÓG KLASY ZBIORCZEJ
	TERENY DRÓG PUBLICZNYCH - DRÓG KLASY LOKALNEJ
	TERENY DRÓG PUBLICZNYCH - DRÓG KLASY DOJAZDOWEJ
	TERENY DRÓG WYMIĘTNYCH
	OBIEKTY ZABYTKOWE OBJĘTE OCHRONĄ W PLANIE
	OBIEKTY MAŁEJ ARCHITEKTURY OBJĘTE OCHRONĄ W PLANIE
	ZASIĘG 50 M OD TERENU OZNACZONEGO SYMBIEM PRZEZNACZENIA PODSTAWOWEGO ZC
	ZASIĘG 150 M OD TERENU OZNACZONEGO SYMBIEM PRZEZNACZENIA PODSTAWOWEGO ZC
	ZASIĘG 500 M OD TERENU OZNACZONEGO SYMBIEM PRZEZNACZENIA PODSTAWOWEGO ZC
OZNACZENIA OBOWIĄZUJĄCE NA PODSTAWIE PRZEPISÓW ODRĘBNYCH:	
	STANOWISKA ARCHEOLOGICZNE
	UJĘCIE WÓD PODZIEMNYCH WRAZ ZE STREFĄ OCHRONY BEZPOŚREDNIEJ
	GŁÓWNY ZBIORNIK WÓD PODZIEMNYCH NR 327 LUBLINIEC - MYSZKÓW
	GŁÓWNY ZBIORNIK WÓD PODZIEMNYCH NR 330 GLIWICE
OZNACZENIA O CHARAKTERZE INFORMACYJNYM:	
	GRANICA SOŁECTWA
	LINE ELEKTROENERGETYCZNE NAPIĘTOWE ŚREDNIEGO NAPIĘCIA WRAZ Z POTENCJALNYM PASEM OCHRONY