

Zarządzenie nr 172/2021

Wójta Gminy Tworóg

z dnia 28 lipca 2021r.

**w sprawie zmiany Zarządzenia Nr 1208/162/2013 Wójta Gminy Tworóg
z dnia 03.07.2013 r. w sprawie założenia ewidencji zabytków Gminy Tworóg**

Działając na podstawie art. 30 ust. 1 ustawy z dnia 8 marca 1990r o samorządzie gminnym (tekst jednolity Dz. U. z 2020r. poz. 713 ze zmianami) oraz art. 22 ust. 4 ustawy z dnia 23 lipca 2003r. o ochronie zabytków i opiece nad zabytkami (Dz. U z 2021r. poz. 710 ze zmianami),

zarządzam co następuje:

§ 1.

Dodaje się do Gminnej Ewidencji Zabytków Gminy Tworóg zabytki archeologiczne w formie zbioru kart adresowych.

§ 2.

Wykaz nowych obiektów w formie tabeli oraz kart adresowych stanowi załącznik do niniejszego zarządzenia.

§ 3.

Zarządzenie wchodzi w życie z dniem podpisania

WÓJT GMINY

mgr inż. Eugeniusz Gwóźdź

RADCA PRAWNY

mgr Ryszard Krawczyk

Załącznik
do Zarządzenia nr 172/2021
Wójta Gminy Tworóg z dnia 28 lipca 2021r.

Wykaz zabytków archeologicznych dodanych do Gminnej Ewidencji Zabytków Gminy Tworóg

I.p	Miejscowość	Obszar	nr stanowiska w miejscowości	nr stanowiska na obszarze	Funkcja	Przybliżona chronologia	kultura
1	Koty	92-44	1	4	osada	epoka kamienia	
		92-44			ślad osadniczy	epoka kamienia	
2	Koty	92-44	2	5	osada	epoka kamienia	
		92-44			osada		łużycka
3	Koty	92-44	3	6	ślad osadniczy	X-XIII w.	wczesne średniowiecze
		92-44			punkt osadniczy		średniowiecze
4	Koty	92-44	4	7	ślad osadniczy	pradzieje	pradzieje
		92-44			punkt osadniczy	średniowiecze	średniowiecze
5	Koty	92-44	5	8	punkt osadniczy	średniowiecze	średniowiecze
6	Tworóg	92-44	1	18	ślad osadniczy	epoka kamienia	
7	Tworóg	92-44	7	19	osada	mezolit	
		92-44			osada	średniowiecze	średniowiecze
		92-44			osada	średniowiecze	średniowiecze
8	Tworóg	92-44	8	20	osada	mezolit	
9	Tworóg	92-44	9	21	osada	mezolit	
		92-44			osada	epoka kamienia	
10	Tworóg	92-44	10	22	osada	mezolit	
11	Tworóg	92-44	11	23	osada	mezolit	
12	Tworóg	92-44	12	24	osada	XIV-XV w.	średniowiecze
		92-44			osada	średniowiecze	średniowiecze
13	Świniowice	92-44	1	28	osada	epoka brązu	łużycka
14	Świniowice	92-44	3	29	punkt osadniczy	średniowiecze	średniowiecze
15	Świniowice	92-44	4	30	punkt osadniczy	średniowiecze	średniowiecze
16	Świniowice	92-44	5	31	ślad osadniczy		pradzieje
17	Tworóg	92-45	2	1	osada	mezolit	
18	Tworóg	92-45	3	2	osada	mezolit	
19	Tworóg	92-45	5	3	osada	mezolit	
		92-45			ślad osadniczy	epoka kamienia	
20	Tworóg	92-45	6	4	osada	mezolit	
21	Tworóg	92-45	13	5	osada	mezolit	
22	Tworóg	92-45	14	6	osada	mezolit	
23	Tworóg	92-45	15	7	osada	epoka kamienia	
24	Tworóg	92-45	16	8	osada	mezolit	
25	Tworóg-Brynek	92-45	17	9	osada	epoka kamienia	

26	Tworóg-Brynek	92-45	18	10	osada	epoka kamienia	
27	Tworóg-Brynek	92-45	19	11	osada	epoka kamienia	
28	Tworóg-Brynek	92-45	20	12	osada	epoka kamienia	
29	Nowa Wieś Tworoska	92-45	1	13	osada	łużycka	łużycka
		92-45			osada	łużycka	łużycka
30	Nowa Wieś Tworoska	92-45	2	14	ślad osadniczy	V brąz	łużycka
31	Nowa Wieś Tworoska	92-45	3	15	ślad osadniczy	epoka kamienia	
32	Świniowice - Wykierz	93-44	2	6	osada	epoka brązu	łużycka
		93-44			osada	łużycka	łużycka
		93-44			ślad osadniczy	pradzieje	pradzieje
		93-44			ślad osadniczy	X-XIII w.	wczesne średniowiecze
33	Świniowice	93-44	6	7	ślad osadniczy	pradzieje	pradzieje
34	Świniowice	93-44	7	8	ślad osadniczy	łużycka	łużycka
		93-44			punkt osadniczy	średniowiecze	średniowiecze
35	Świniowice	93-44	8	9	punkt osadniczy	średniowiecze	średniowiecze
36	Świniowice	93-44	9	10	punkt osadniczy	średniowiecze	średniowiecze
37	Świniowice	93-44	10	11	punkt osadniczy	pradzieje	pradzieje
		93-44			punkt osadniczy	średniowiecze	średniowiecze
38	Świniowice	93-44	11	12	ślad osadniczy	epoka kamienia	
39	Wojska	93-44	1	14	cmentarzysko		
		93-44			punkt osadniczy	średniowiecze	średniowiecze
40	Wojska	93-44	2	15	ślad osadniczy	P.R.	przeworska
		93-44			punkt osadniczy	pradzieje	pradzieje
41	Wojska	93-44	3	16	ślad osadniczy	epoka kamienia	
42	Wojska	93-44	4	17	punkt osadniczy	średniowiecze	średniowiecze
43	Wojska	93-44	5	18	ślad osadniczy	paleolit schyłkowy	
		93-44			ślad osadniczy	epoka kamienia	
44	Wojska	93-44	6	19	ślad osadniczy	epoka kamienia	
45	Wojska	93-44	7	20	ślad osadniczy	epoka kamienia	
46	Brynek	93-45	4	1	ślad osadniczy	epoka kamienia	
		93-45			ślad osadniczy	pradzieje	
47	Boruszowice	93-45	16	2	osada	epoka kamienia	
		93-45			osada	średniowiecze	

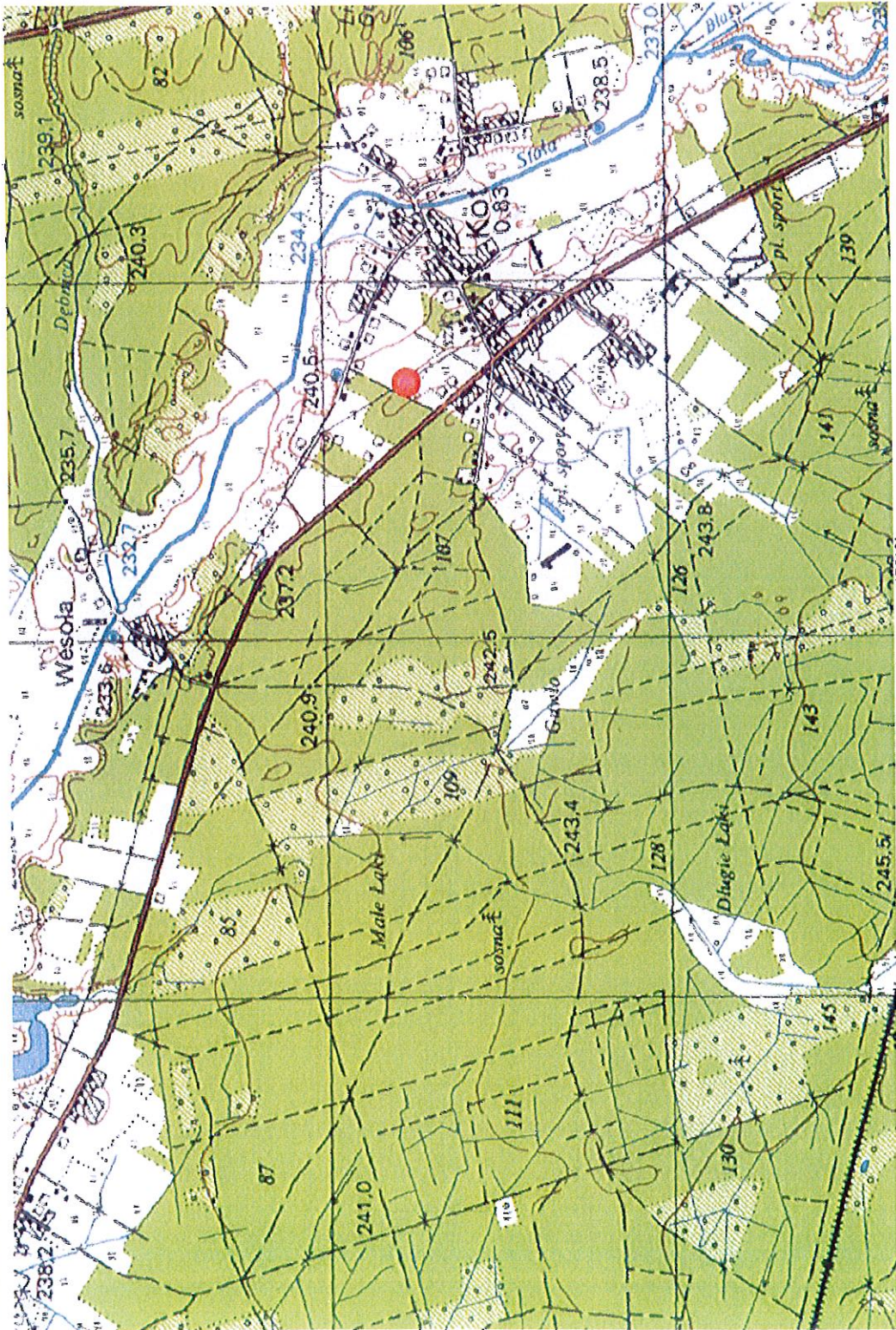
<div data-bbox="183 2016 215 2094" data-label="Text"> <p>GEZ</p> </div>	<div data-bbox="167 716 215 1825" data-label="Section-Header"> <h1>KARTA ADRESOWA ZABYTKU NIERUCHOMEGO</h1> </div>		<div data-bbox="135 425 159 560" data-label="Text"> <p>3. Miejscowość</p> </div>
<div data-bbox="255 2038 279 2128" data-label="Text"> <p>1. Nazwa</p> </div>	<div data-bbox="247 1187 279 1344" data-label="Text"> <p>2. Czas powstania</p> </div>	<div data-bbox="295 1624 335 2128" data-label="Text"> <p>STANOWISKO ARCHEOLOGICZNE</p> </div> <div data-bbox="295 1064 343 1344" data-label="Text"> <p>epoka kamienia - osada epoka kamienia - ślad osadniczy</p> </div>	<div data-bbox="223 291 255 369" data-label="Text"> <p>KOT</p> </div>
<div data-bbox="367 1243 399 2128" data-label="Text"> <p>8. Fotografia z opisem wskazującym orientację albo mapa z zaznaczonym stanowiskiem archeologicznym</p> </div>			<div data-bbox="359 481 383 560" data-label="Text"> <p>4. Adres</p> </div>
<div data-bbox="406 571 1452 2128" data-label="Image"> </div>			<div data-bbox="422 347 454 560" data-label="Text"> <p>Obszar AZP: 92-44</p> </div> <div data-bbox="478 212 510 560" data-label="Text"> <p>Nr stanowiska w miejscowości: 1</p> </div> <div data-bbox="534 246 566 560" data-label="Text"> <p>Nr stanowiska na obszarze: 4</p> </div> <div data-bbox="598 268 630 560" data-label="Text"> <p>5. Przynależność administracyjna</p> </div> <div data-bbox="662 324 702 560" data-label="Text"> <p>województwo: śląskie</p> </div> <div data-bbox="750 336 790 560" data-label="Text"> <p>powiat: tarnogórski</p> </div> <div data-bbox="837 380 877 560" data-label="Text"> <p>gmina: Tworóg</p> </div> <div data-bbox="917 403 949 560" data-label="Text"> <p>6. Formy ochrony</p> </div>
<div data-bbox="1276 190 1308 560" data-label="Text"> <p>7. Opracowanie karty (autor, data i podpis)</p> </div> <div data-bbox="1316 190 1356 459" data-label="Text"> <p>Michał Horbowicz, 12.2016 r.</p> </div>			

Skala 1:25000, godło mapy- c475131

GEZ		KARTA ADRESOWA ZABYTKU NIERUCHOMEGO		3. Miejscowość	
1. Nazwa		2. Czas powstania		KOT	
STANOWISKO ARCHEOLOGICZNE		epoka kamienia - osada osada		Obszar AZP: 92-44	
8. Fotografia z opisem wskazującym orientację albo mapa z zaznaczonym stanowiskiem archeologicznym		8. Fotografia z opisem wskazującym orientację albo mapa z zaznaczonym stanowiskiem archeologicznym		Nr stanowiska w miejscowości: 2	
				Nr stanowiska na obszarze: 5	
				5. Przynależność administracyjna	
				województwo: śląskie	
				powiat: tarnogórski	
				gmina: Tworóg	
				6. Formy ochrony	
				7. Opracowanie karty (autor, data i podpis)	
				Michał Horbowicz, 12.2016 r.	

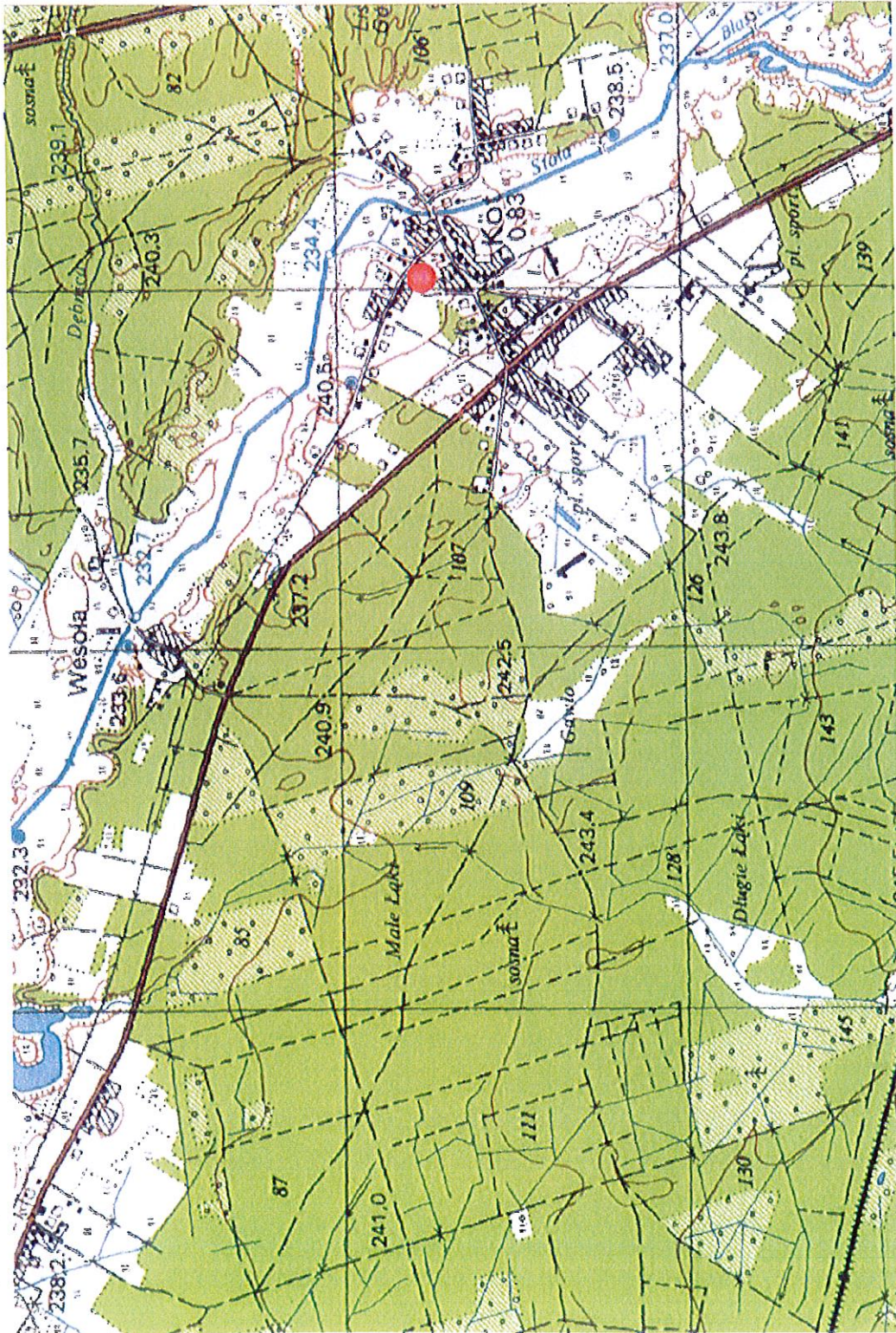
Skala 1:25000, godło mapy- c475131

GEZ	KARTA ADRESOWA ZABYTKU NIERUCHOMEGO		3. Miejscowość
1. Nazwa	STANOWISKO ARCHEOLOGICZNE		KOT
2. Czas powstania	X-XIII w. - ślad osadniczy punkt osadniczy		4. Adres
8. Fotografia z opisem wskazującym orientację albo mapa z zaznaczonym stanowiskiem archeologicznym			Obszar AZP: 92-44
			Nr stanowiska w miejscowości: 3
			Nr stanowiska na obszarze: 6
			5. Przynależność administracyjna
			województwo: śląskie
			powiat: tarnogórski
			gmina: Tworóg
			6. Formy ochrony
			7. Opracowanie karty (autor, data i podpis)
			Michał Horbowicz, 12.2016 r.

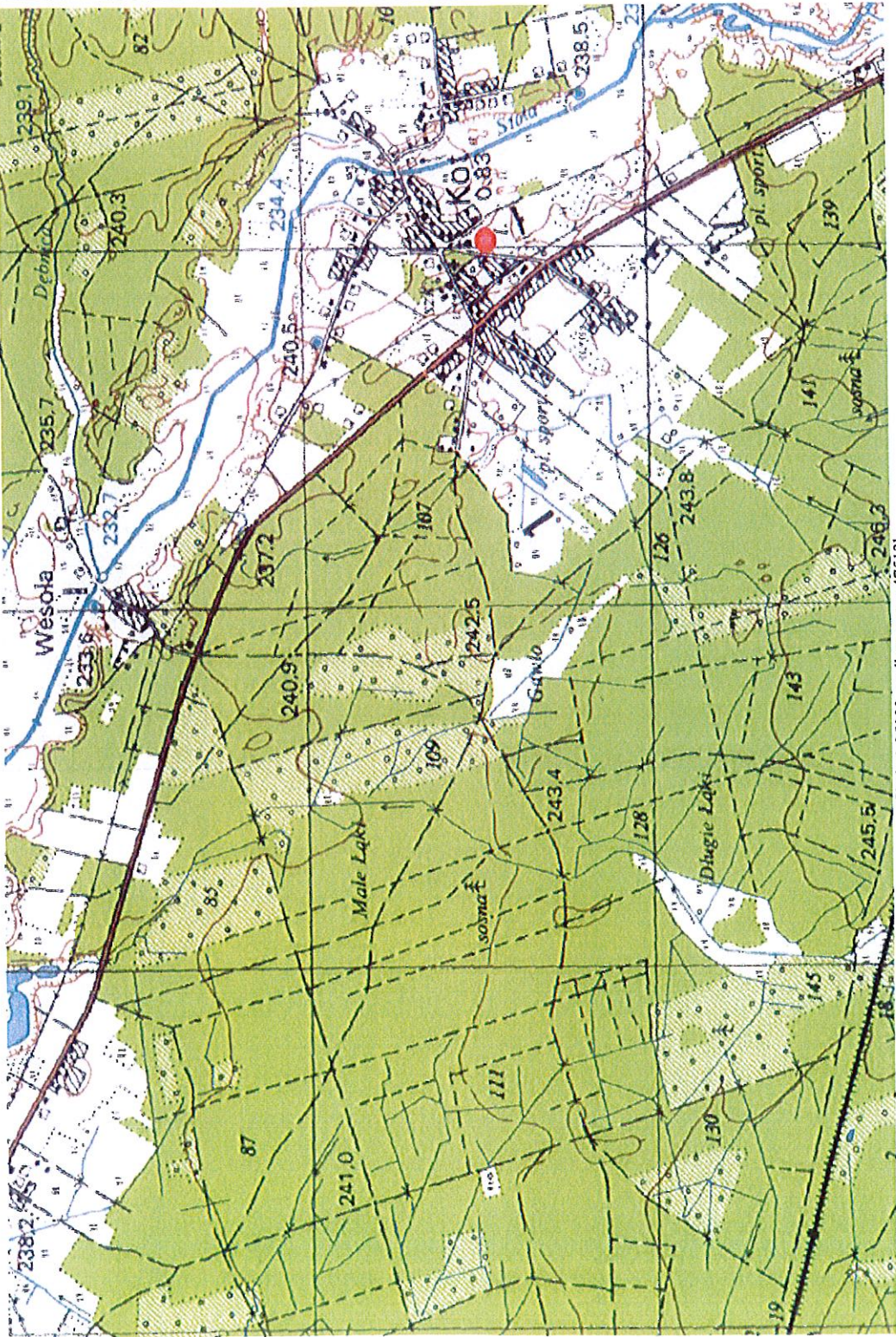


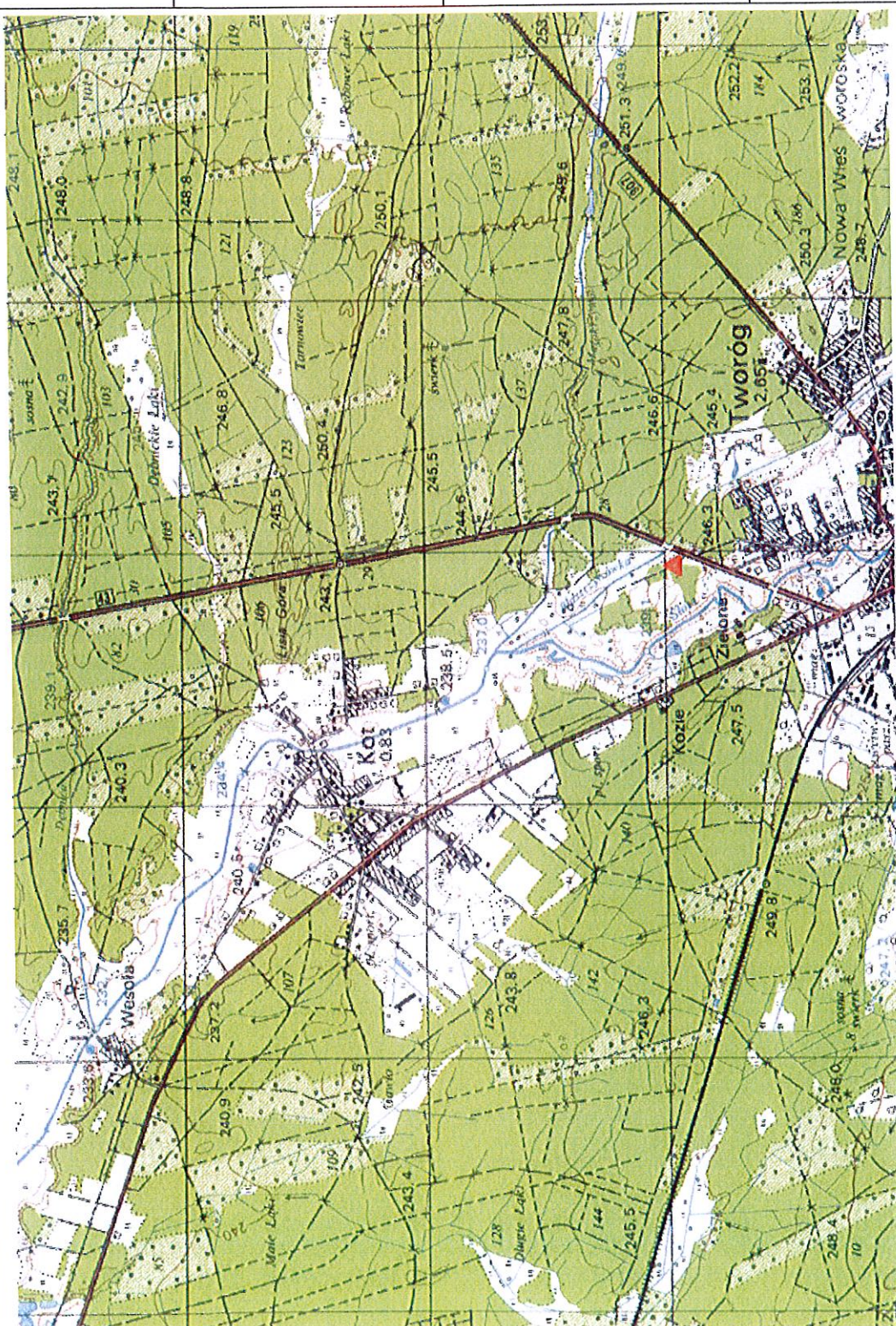
Skala 1:25000, godło mapy- c475131

GEZ	KARTA ADRESOWA ZABYTKU NIERUCHOMEGO		3. Miejscowość
1. Nazwa	STANOWISKO ARCHEOLOGICZNE		KOT
	2. Czas powstania	4. Adres	
	pradzieje - ślad osadniczy średniowiecze - punkt osadniczy	Obszar AZP: 92-44	
8. Fotografia z opisem wskazującym orientację albo mapa z zaznaczonym stanowiskiem archeologicznym		Nr stanowiska w miejscowości: 4	
		Nr stanowiska na obszarze: 7	
		5. Przynależność administracyjna	
		województwo: śląskie	
		powiat: tarnogórski	
		gmina: Tworóg	
		6. Formy ochrony	
		7. Opracowanie karty (autor, data i podpis)	
		Michał Horbowicz, 12.2016 r.	

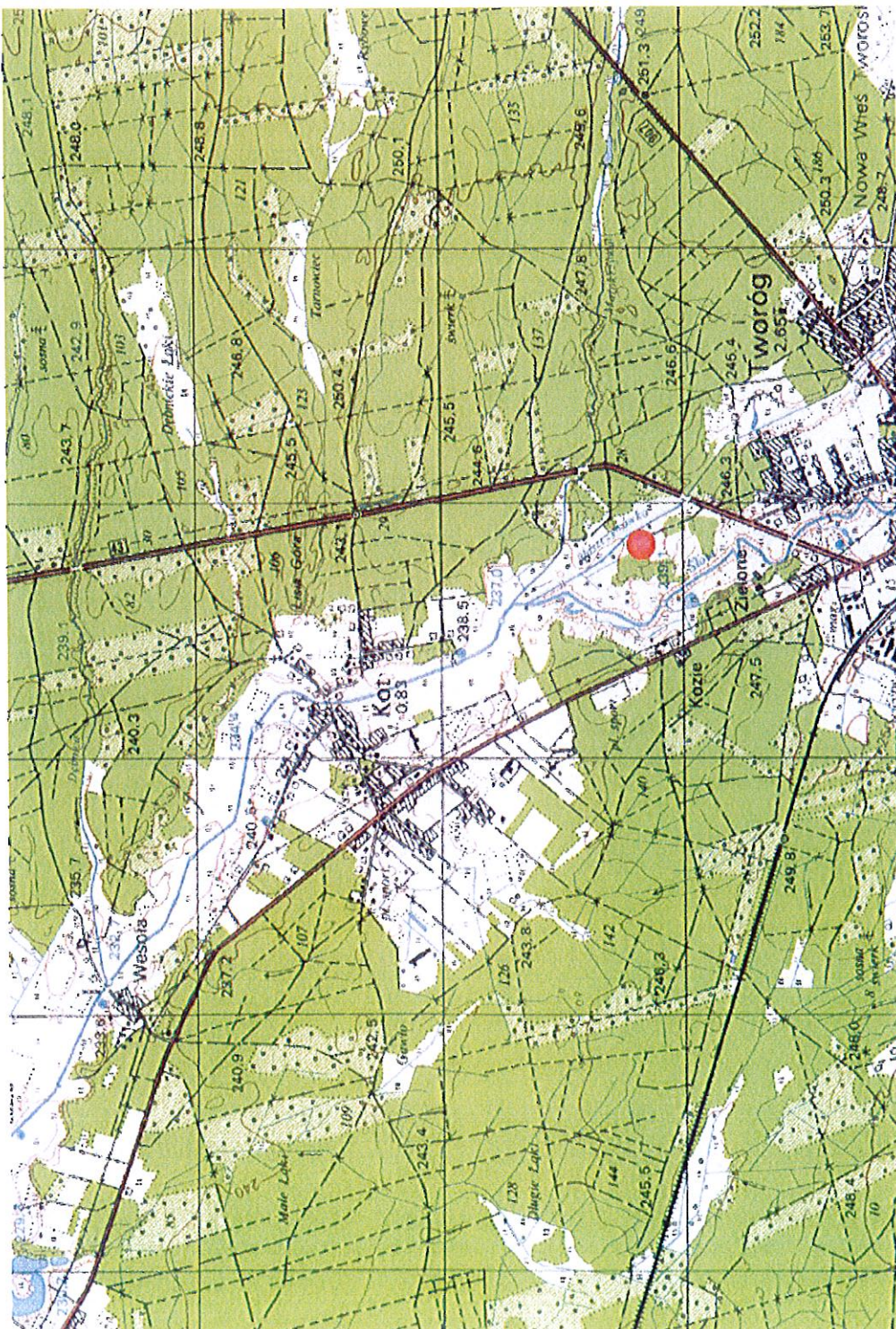


Skala 1:25000, godło mapy- c475131

GEZ	KARTA ADRESOWA ZABYTKU NIERUCHOMEGO		3. Miejscowość
1. Nazwa	2. Czas powstania	KOT	
STANOWISKO ARCHEOLOGICZNE		4. Adres	
8. Fotografia z opisem wskazującym orientację albo mapa z zaznaczonym stanowiskiem archeologicznym		Obszar AZP: 92-44	
		Nr stanowiska w miejscowości: 5	
		Nr stanowiska na obszarze: 8	
		5. Przynależność administracyjna	
		województwo: śląskie	
		powiat: tarnogórski	
		gmina: Tworóg	
		6. Formy ochrony	
		7. Opracowanie karty (autor, data i podpis)	
		Michał Horbowicz. 12.2016 r.	

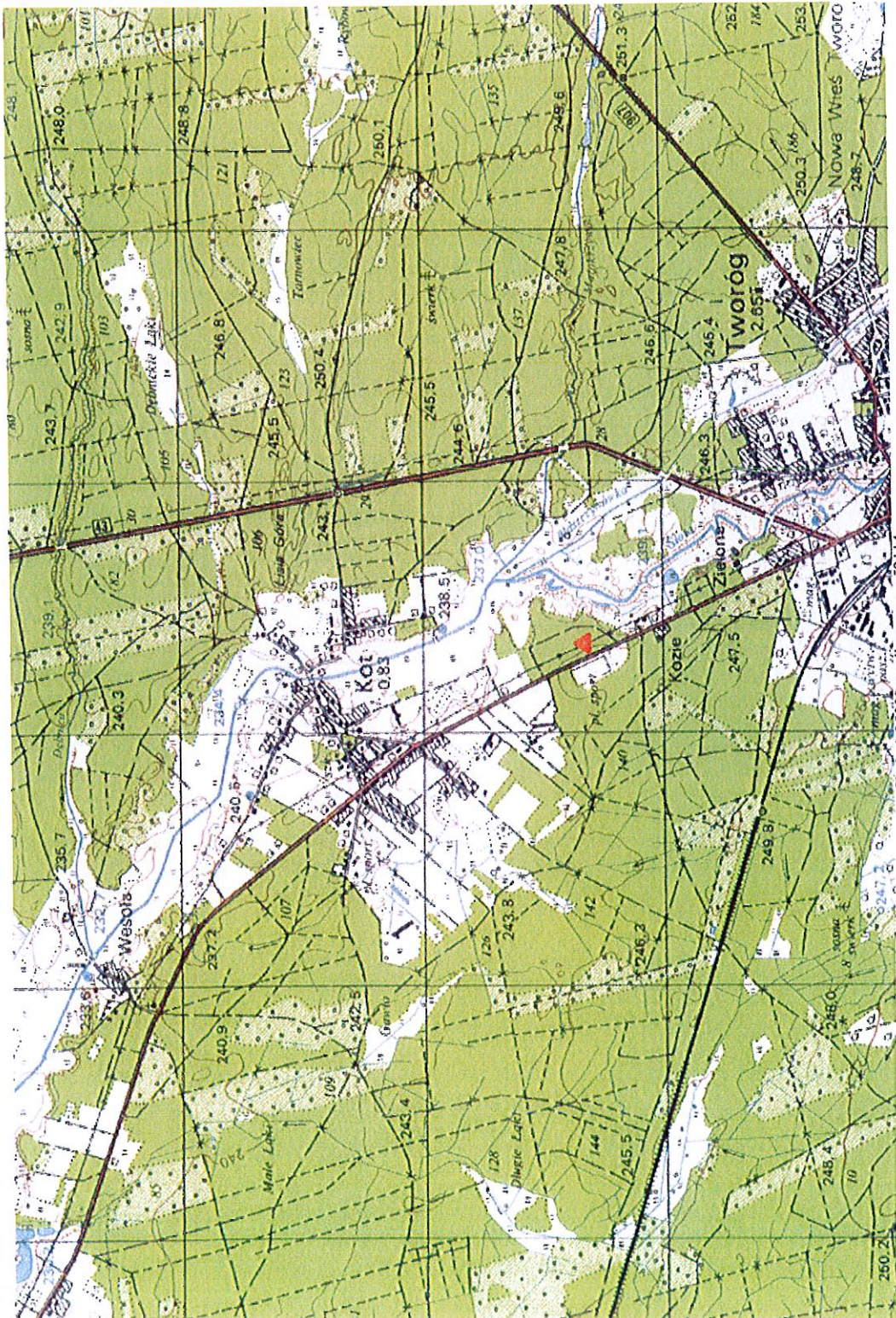
GEZ		KARTA ADRESOWA ZABYTKU NIERUCHOMEGO		3. Miejscowość	
1. Nazwa		2. Czas powstania		4. Adres	
STANOWISKO ARCHEOLOGICZNE		epoka kamienia - ślad osadniczy		Obszar AZP: 92-44	
8. Fotografia z opisem wskazującym orientację albo mapa z zaznaczonym stanowiskiem archeologicznym		Nr stanowiska w miejscowości: 1			
		Nr stanowiska na obszarze: 18			
		5. Przynależność administracyjna			
		województwo: śląskie			
		powiat: tarnogórski			
		gmina: Tworóg			
		6. Formy ochrony			
		7. Opracowanie karty (autor, data i podpis)			
		Michał Horbowicz, 12.2016 r.			

Skala 1:25000, godło mapy- c52114

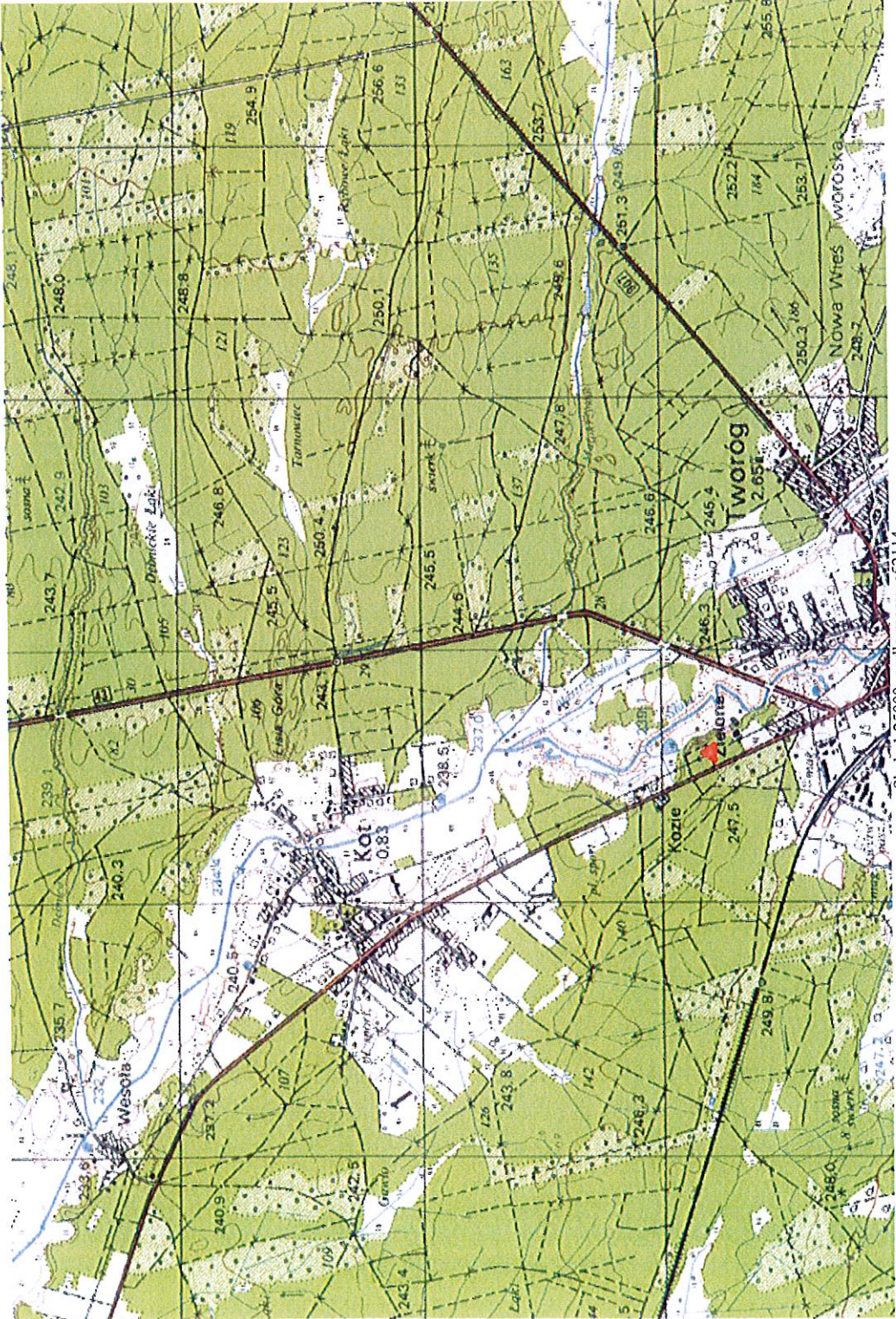
GEZ		KARTA ADRESOWA ZABYTKU NIERUCHOMEGO		3. Miejscowość	
1. Nazwa		2. Czas powstania		TWORÓG	
STANOWISKO ARCHEOLOGICZNE		mezolit - osada średniowiecze - osada średniowiecze - osada			
8. Fotografia z opisem wskazującym orientację albo mapa z zaznaczonym stanowiskiem archeologicznym					
					
4. Adres					
Obszar AZP: 92-44					
Nr stanowiska w miejscowości: 7					
Nr stanowiska na obszarze: 19					
5. Przynależność administracyjna					
województwo: śląskie					
powiat: tarnogórski					
gmina: Tworóg					
6. Formy ochrony					
7. Opracowanie karty (autor, data i podpis)					
Michał Horbowicz, 12.2016 r.					

Skala 1:25000, godło mapy- c52114

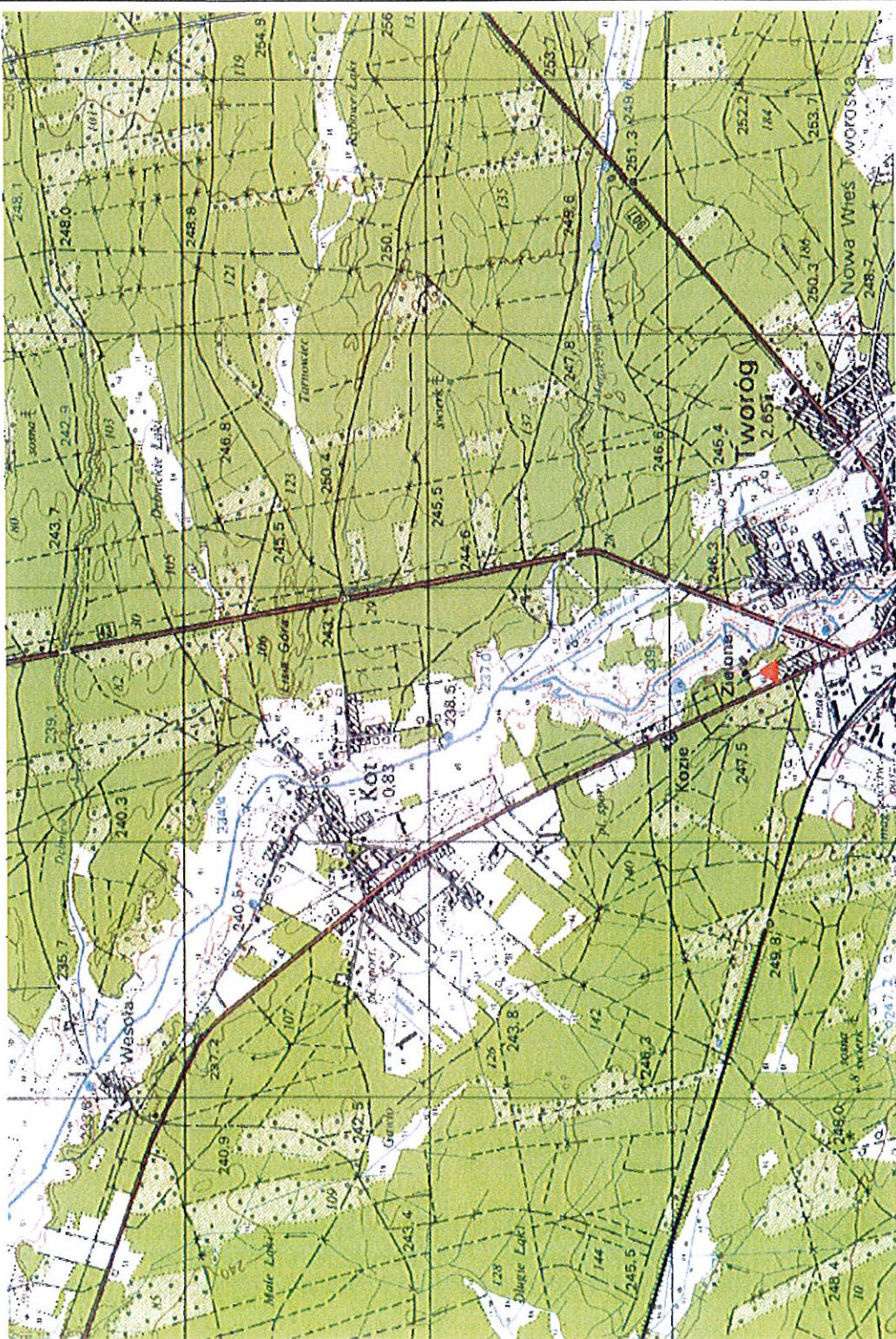
GEZ	KARTA ADRESOWA ZABYTKU NIERUCHOMEGO		3. Miejscowość
1. Nazwa	STANOWISKO ARCHEOLOGICZNE		4. Adres
2. Czas powstania mezolit - osada		Obszar AZP: 92-44 Nr stanowiska w miejscowości: 8 Nr stanowiska na obszarze: 20	
8. Fotografia z opisem wskazującym orientację albo mapa z zaznaczonym stanowiskiem archeologicznym		5. Przynależność administracyjna województwo: śląskie powiat: tarnogórski gmina: Tworóg	
		6. Formy ochrony	
		7. Opracowanie karty (autor, data i podpis) Michał Horbowicz, 12.2016 r.	



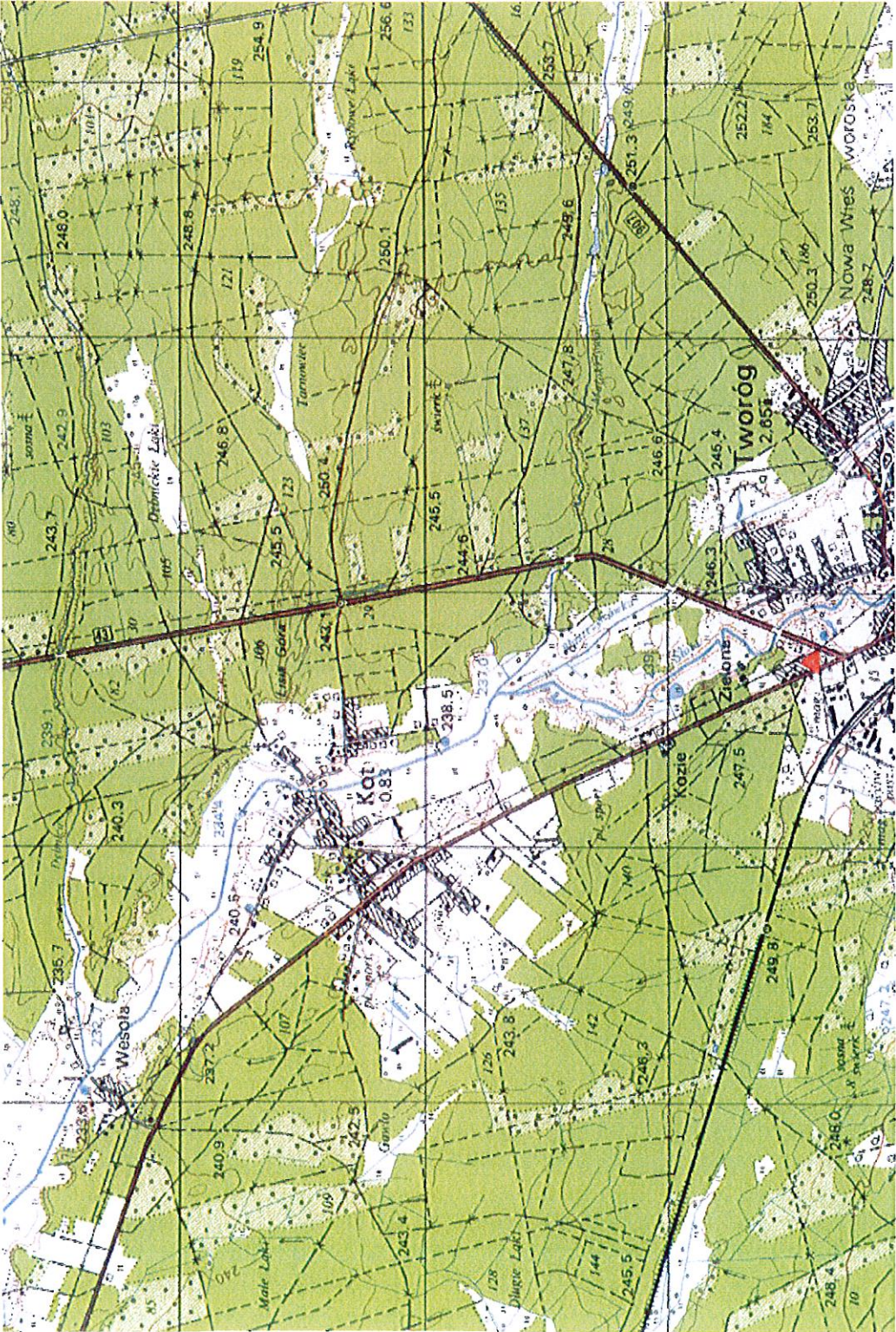
Skala 1:25000, godło mapy- c52114

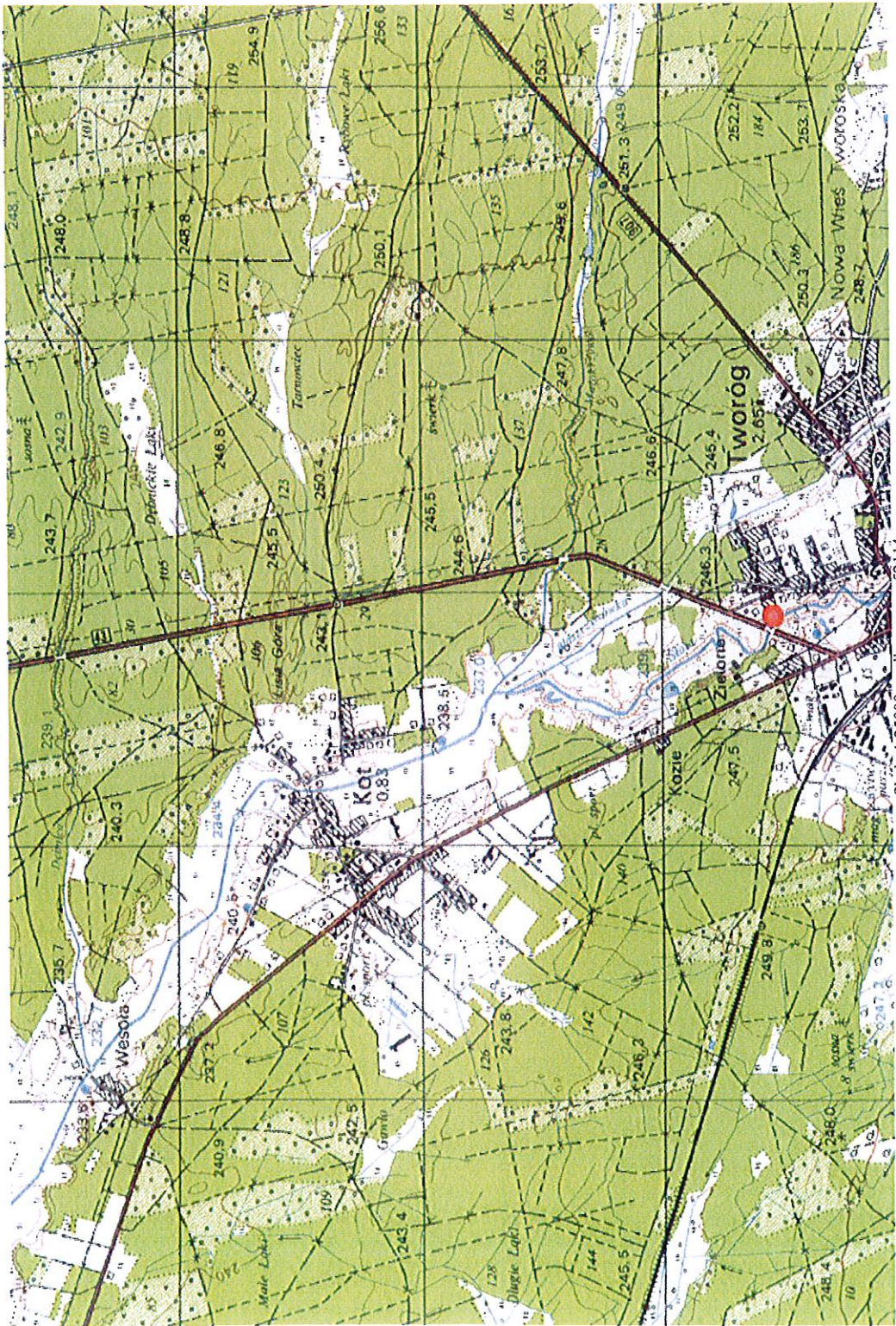
GEZ	KARTA ADRESOWA ZABYTKU NIERUCHOMEGO	
1. Nazwa	STANOWISKO ARCHEOLOGICZNE	
2. Czas powstania	mezołit - osada epoka kamienia - osada	
3. Miejscowość	TWORÓG	
4. Adres	Obszar AZP: 92-44 Nr stanowiska w miejscowości: 9 Nr stanowiska na obszarze: 21	
5. Przynależność administracyjna	województwo: śląskie powiat: tarnogórski gmina: Tworóg	
6. Formy ochrony		
7. Opracowanie karty (autor, data i podpis)	Michał Horbowicz, 12.2016 r.	
8. Fotografia z opisem wskazującym orientację albo mapa z zaznaczonym stanowiskiem archeologicznym		

Skala 1:25000, godło mapy - c52114

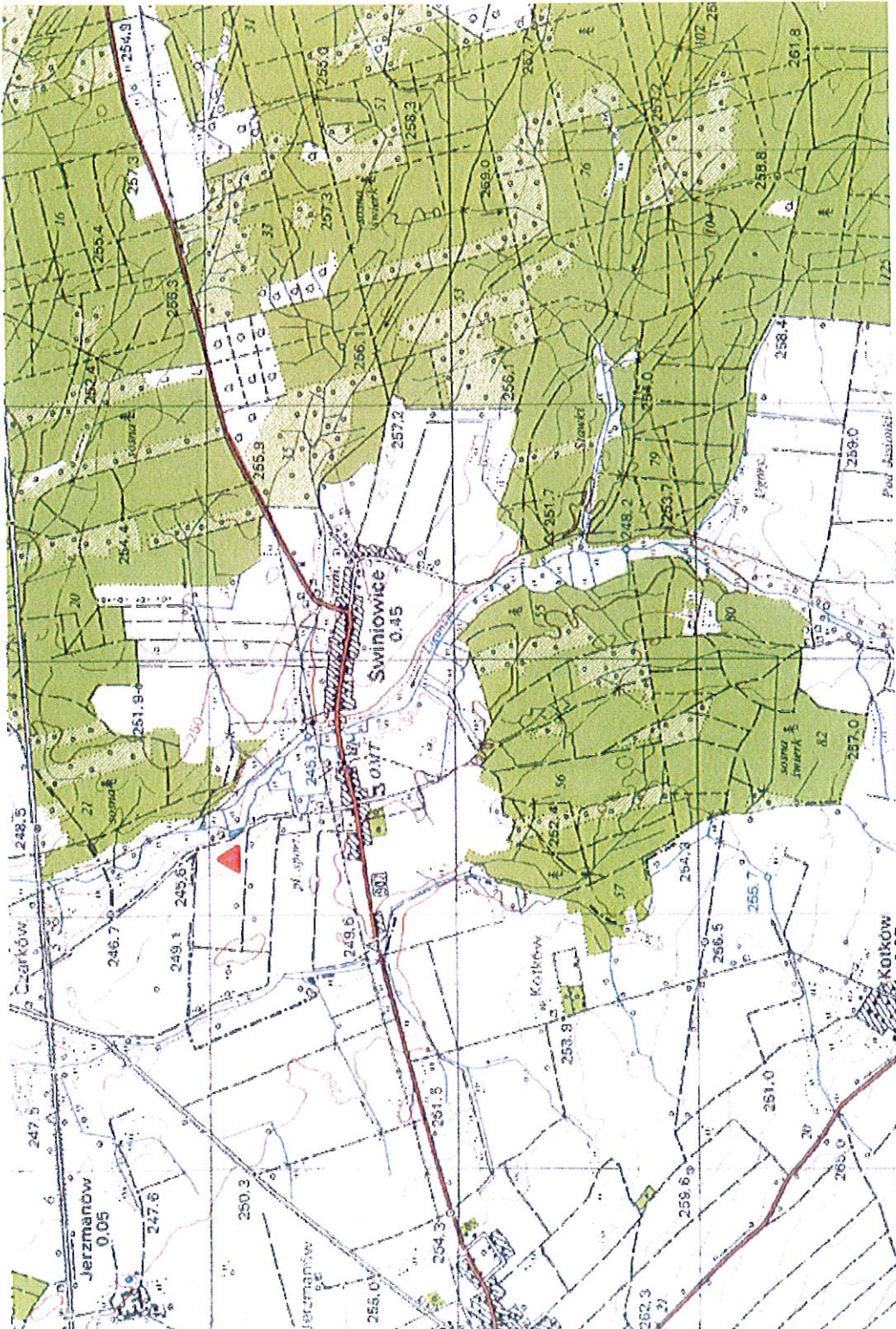
GEZ		KARTA ADRESOWA ZABYTKU NIERUCHOMEGO		3. Miejscowość	
1. Nazwa		2. Czas powstania		4. Adres	
STANOWISKO ARCHEOLOGICZNE		mezolit - osada		Obszar AZP: 92-44	
8. Fotografia z opisem wskazującym orientację albo mapa z zaznaczonym stanowiskiem archeologicznym		Nr stanowiska w miejscowości: 10			
		Nr stanowiska na obszarze: 22			
		5. Przynależność administracyjna			
		województwo: śląskie			
		powiat: tarnogórski			
		gmina: Tworóg			
		6. Formy ochrony			
		7. Opracowanie karty (autor, data i podpis)			
		Michał Horbowicz, 12.2016 r.			

Skala 1:25000, godło mapy- c52 114

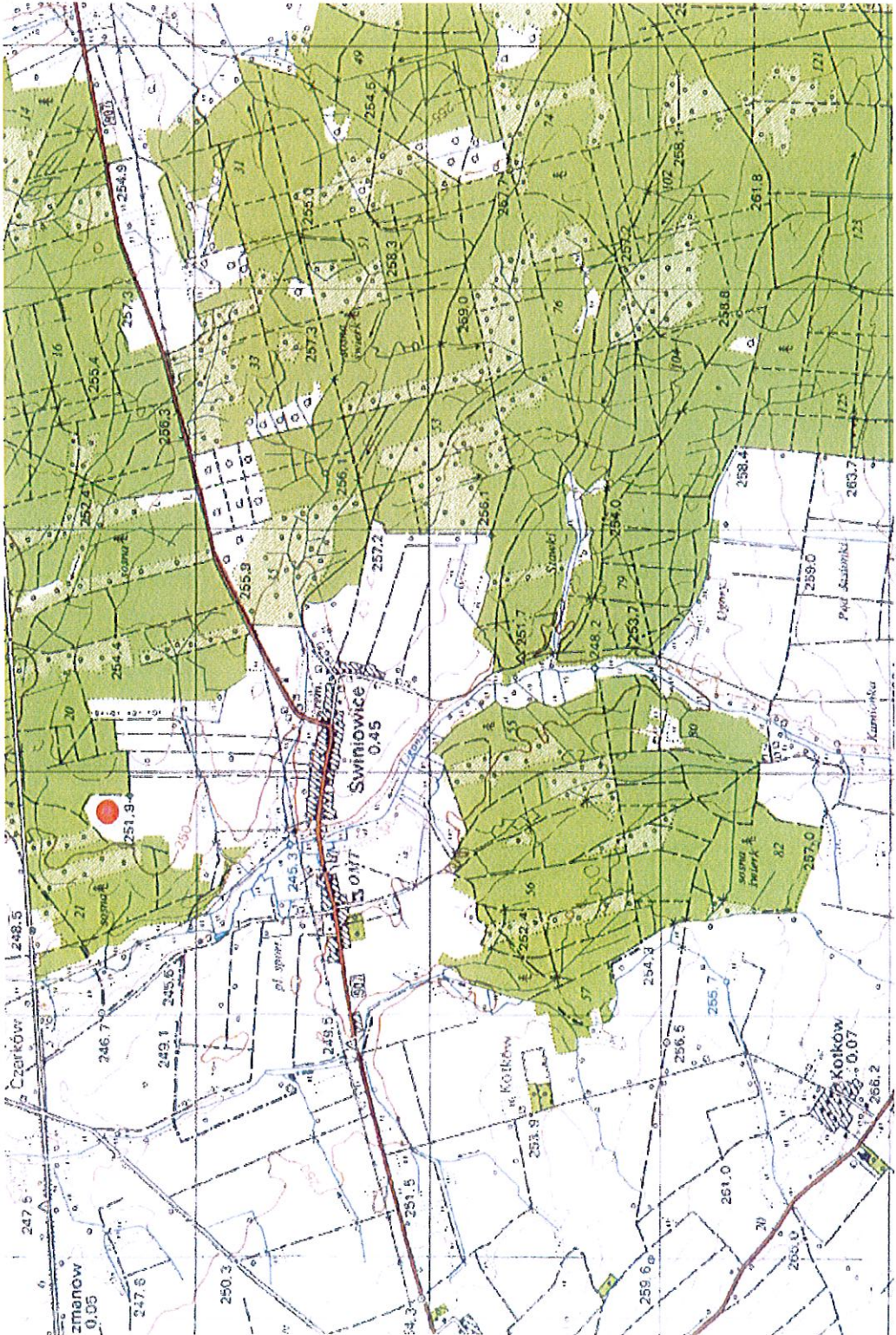
GEZ		KARTA ADRESOWA ZABYTKU NIERUCHOMEGO		3. Miejscowość	
1. Nazwa		2. Czas powstania		TWORÓG	
STANOWISKO ARCHEOLOGICZNE		mezolit - osada			
8. Fotografia z opisem wskazującym orientację albo mapa z zaznaczonym stanowiskiem archeologicznym		4. Adres			
		Obszar AZP: 92-44			
		Nr stanowiska w miejscowości: 11			
		Nr stanowiska na obszarze: 23			
		5. Przynależność administracyjna			
		województwo: śląskie			
		powiat: tarnogórski			
		gmina: Tworóg			
		6. Formy ochrony			
		7. Opracowanie karty (autor, data i podpis)			
		Michał Horbowicz, 12.2016 r.			

GEZ	KARTA ADRESOWA ZABYTKU NIERUCHOMEGO		3. Miejscowość TWORÓG
1. Nazwa STANOWISKO ARCHEOLOGICZNE	2. Czas powstania XIV-XV w. - osada osada		
8. Fotografia z opisem wskazującym orientację albo mapa z zaznaczonym stanowiskiem archeologicznym			
4. Adres		Obszar AZP: 92-44 Nr stanowiska w miejscowości: 12 Nr stanowiska na obszarze: 24	
5. Przynależność administracyjna		województwo: śląskie powiat: tarnogórski gmina: Tworóg	
6. Formy ochrony			
7. Opracowanie karty (autor, data i podpis)		Michał Horbowicz, 12.2016 r.	

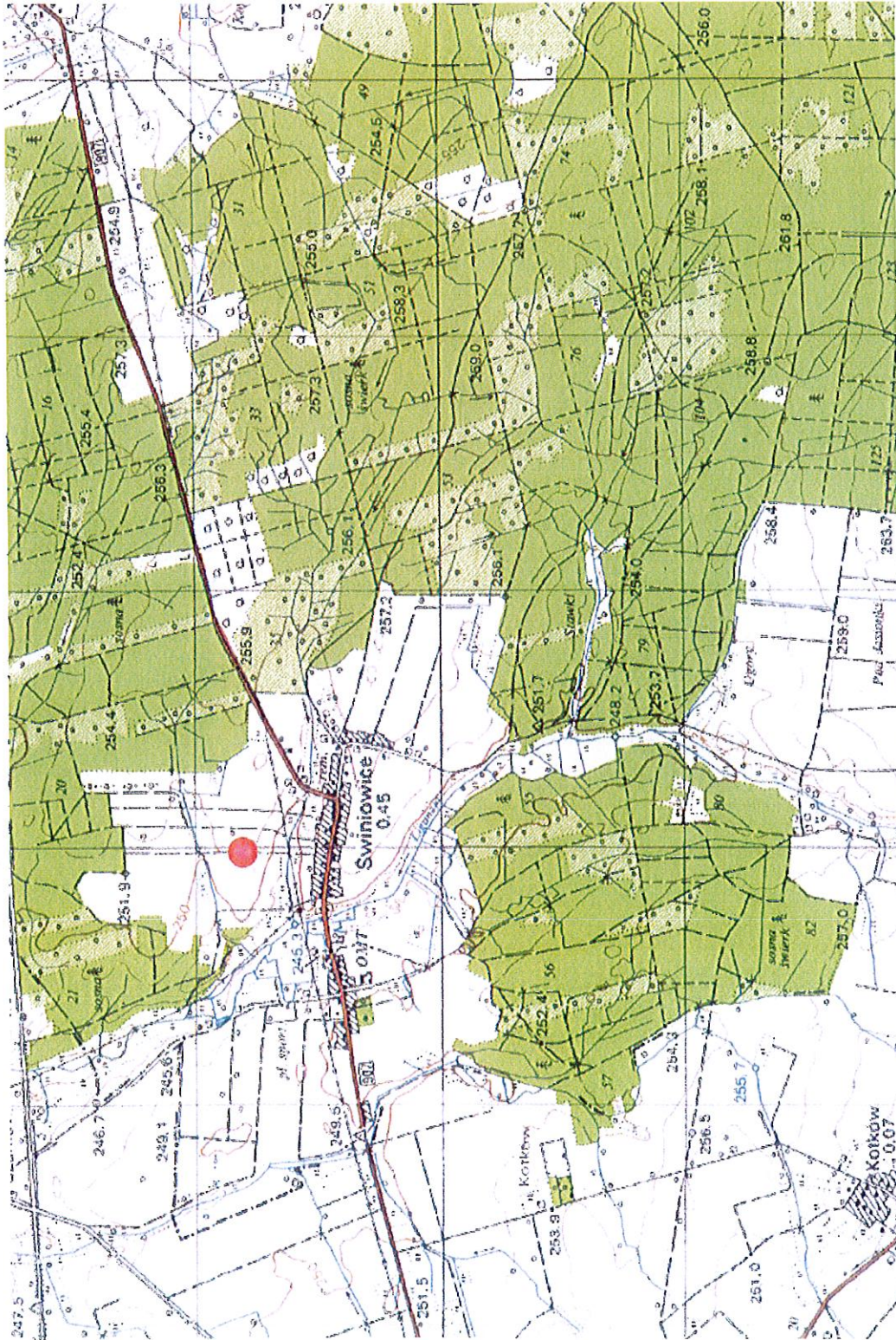
Skala 1:25000, godło mapy- c52114

<div> <div>GEZ</div> <div> <div>1. Nazwa</div> <div>STANOWISKO ARCHEOLOGICZNE</div> </div> </div>	<div> <div>KARTA ADRESOWA ZABYTKU NIERUCHOMEGO</div> <div> <div>2. Czas powstania</div> <div>epoka brązu - osada</div> </div> </div>
<div> <div>3. Miejscowość</div> <div>ŚWINIOWICE</div> </div>	<div> <div>8. Fotografia z opisem wskazującym orientację albo mapa z zaznaczonym stanowiskiem archeologicznym</div> <div>  </div> </div>
<div> <div>4. Adres</div> <div> <div>Obszar AZP: 92-44</div> <div>Nr stanowiska w miejscowości: 1</div> <div>Nr stanowiska na obszarze: 28</div> </div> </div>	<div> <div>5. Przynależność administracyjna</div> <div> <div>województwo: śląskie</div> <div>powiat: tarnogórski</div> <div>gmina: Tworóg</div> </div> </div>
<div> <div>6. Formy ochrony</div> </div>	<div> <div>7. Opracowanie karty (autor, data i podpis)</div> <div> <div>Michał Horbowicz, 12.2016 r.</div> </div> </div>

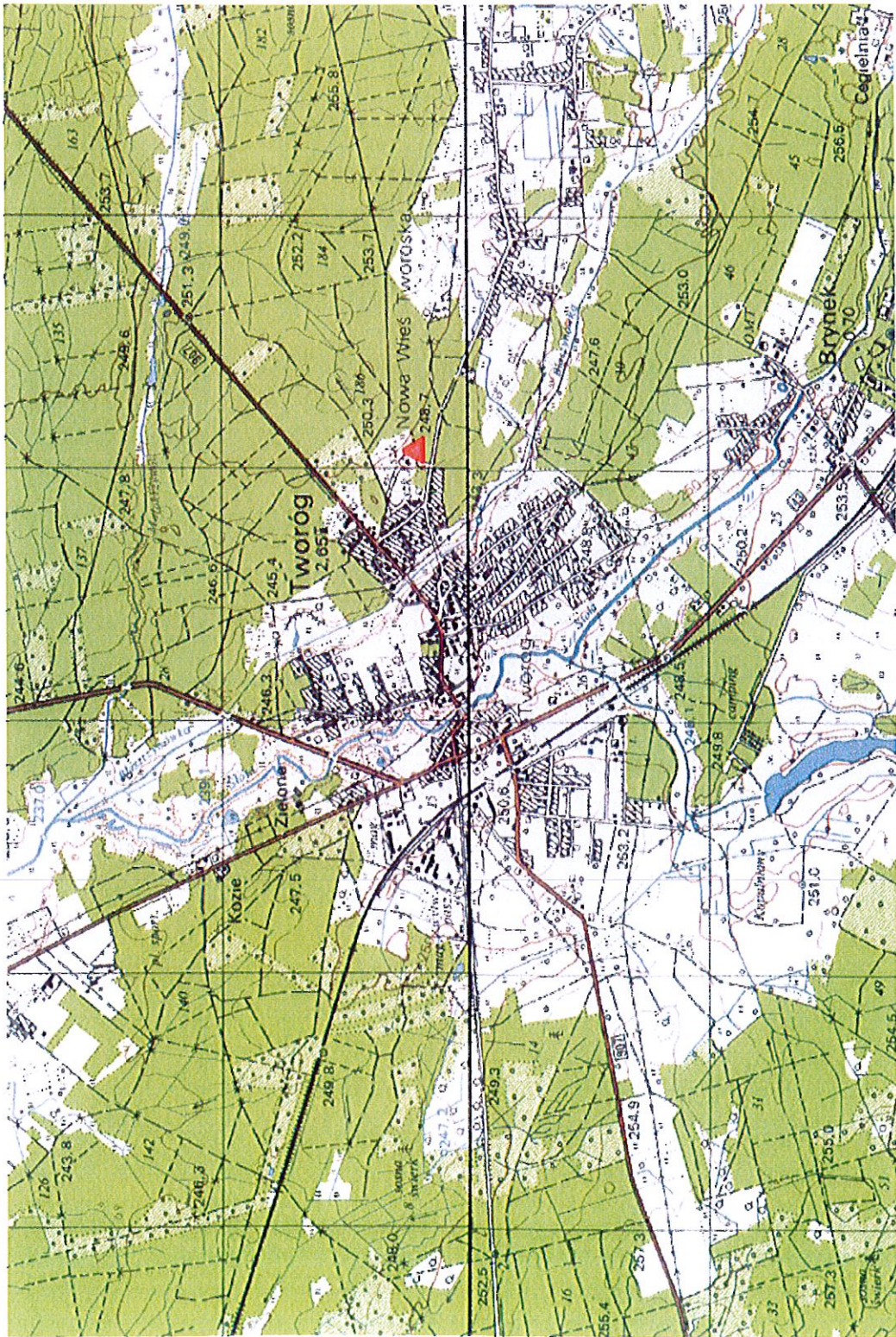
Skala 1:25000, godło mapy- c52132

GEZ		KARTA ADRESOWA ZABYTKU NIERUCHOMEGO		3. Miejscowość	
1. Nazwa		2. Czas powstania		ŚWINIOWICE	
STANOWISKO ARCHEOLOGICZNE		średniowiecze - punkt osadniczy			
8. Fotografia z opisem wskazującym orientację albo mapa z zaznaczonym stanowiskiem archeologicznym				4. Adres	
				Obszar AZP: 92-44	
				Nr stanowiska w miejscowości: 3	
				Nr stanowiska na obszarze: 29	
				5. Przynależność administracyjna	
				województwo: śląskie	
				powiat: tarnogórski	
				gmina: Tworóg	
				6. Formy ochrony	
				7. Opracowanie karty (autor, data i podpis)	
				Michał Horbowicz, 12.2016 r.	

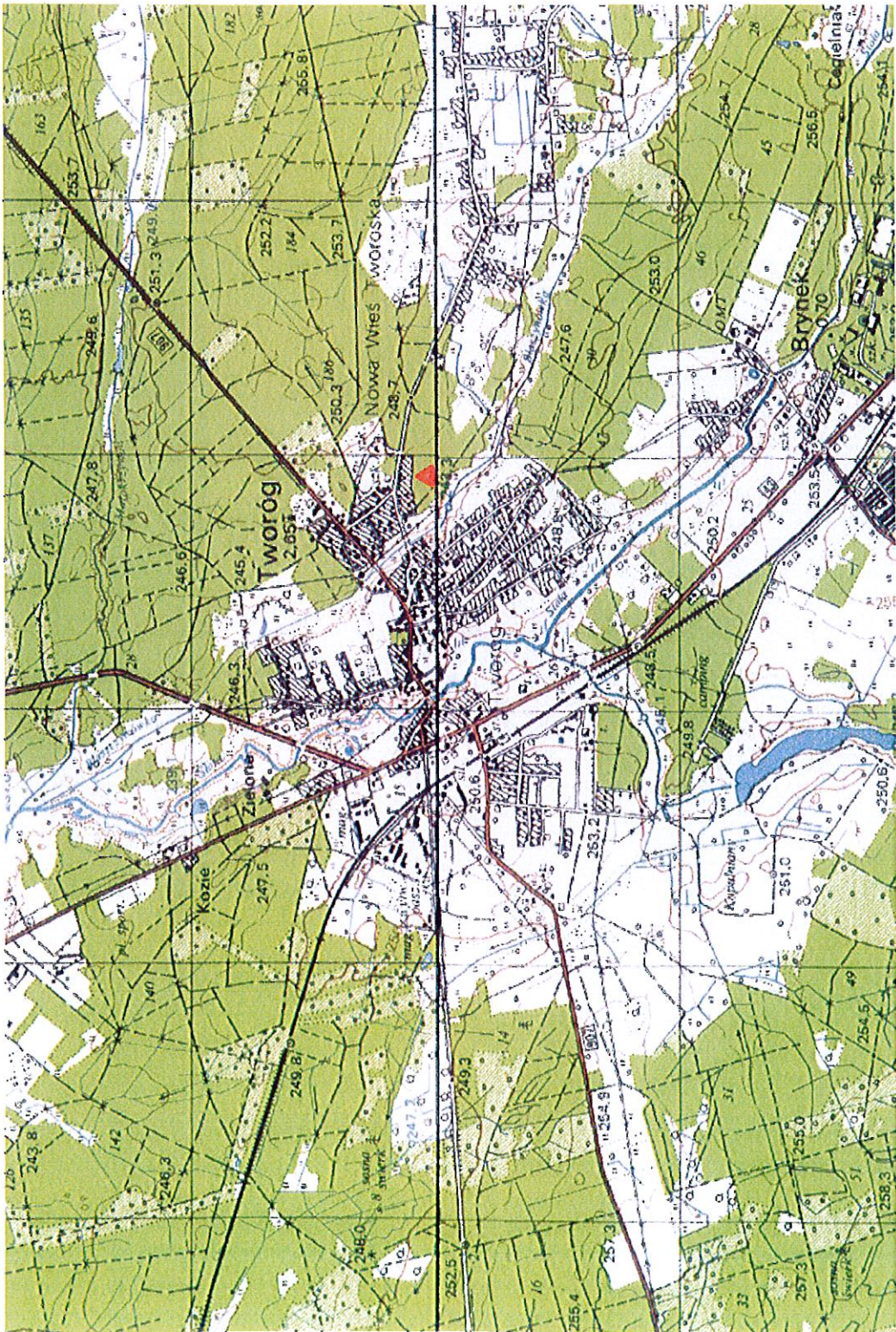
Skala 1:25000, godło mapy- c52132

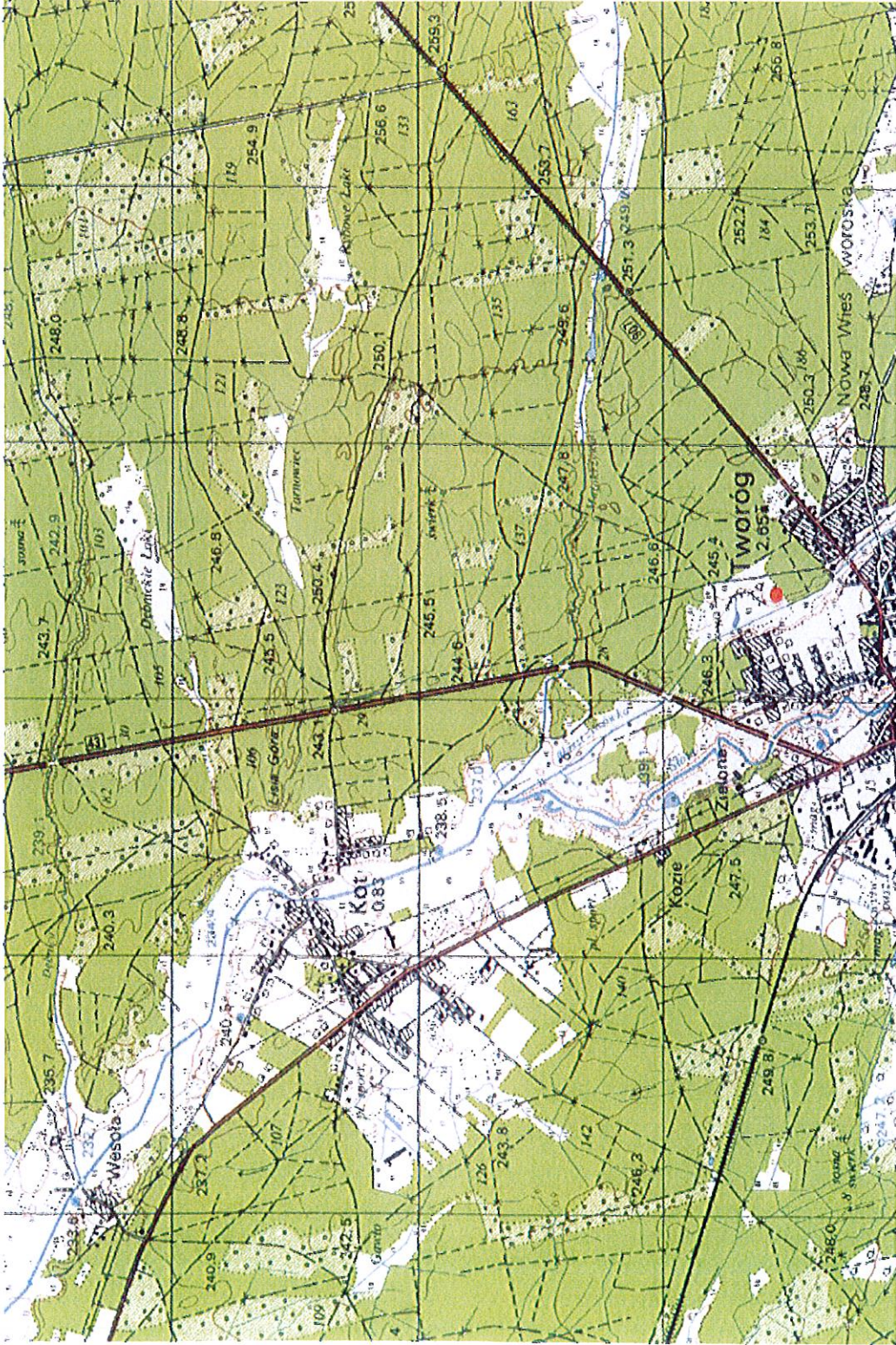
GEZ		KARTA ADRESOWA ZABYTKU NIERUCHOMEGO		3. Miejscowość	
1. Nazwa		2. Czas powstania		ŚWINIOWICE	
STANOWISKO ARCHEOLOGICZNE		średniowiecze - punkt osadniczy			
8. Fotografia z opisem wskazującym orientację albo mapa z zaznaczonym stanowiskiem archeologicznym		4. Adres			
		Obszar AZP: 92-44			
		Nr stanowiska w miejscowości: 4			
		Nr stanowiska na obszarze: 30			
		5. Przynależność administracyjna			
		województwo: śląskie			
		powiat: tarnogórski			
		gmina: Tworóg			
		6. Formy ochrony			
		7. Opracowanie karty (autor, data i podpis)			
		Michał Horbowicz, 12.2016 r.			

<div data-bbox="167 716 204 1825" data-label="Section-Header"> <h1> KARTA ADRESOWA ZABYTKU NIERUCHOMEGO </h1> </div> <div data-bbox="167 2013 204 2094" data-label="Text"> <p>GEZ</p> </div>	<div data-bbox="239 2042 263 2123" data-label="Text"> <p>1. Nazwa</p> </div> <div data-bbox="284 1628 316 2123" data-label="Text"> <p>STANOWISKO ARCHEOLOGICZNE</p> </div> <div data-bbox="236 1184 303 1339" data-label="Text"> <p>2. Czas powstania ślad osadniczy</p> </div>	<div data-bbox="119 423 140 555" data-label="Text"> <p>3. Miejscowość</p> </div> <div data-bbox="205 221 239 430" data-label="Text"> <p>ŚWINIOWICE</p> </div> <div data-bbox="346 481 367 555" data-label="Text"> <p>4. Adres</p> </div> <div data-bbox="411 347 437 555" data-label="Text"> <p>Obszar AZP: 92-44</p> </div> <div data-bbox="466 201 493 555" data-label="Text"> <p>Nr stanowiska w miejscowości: 5</p> </div> <div data-bbox="523 235 550 555" data-label="Text"> <p>Nr stanowiska na obszarze: 31</p> </div> <div data-bbox="588 273 612 555" data-label="Text"> <p>5. Przynależność administracyjna</p> </div> <div data-bbox="657 320 683 555" data-label="Text"> <p>województwo: śląskie</p> </div> <div data-bbox="743 338 770 555" data-label="Text"> <p>powiat: tarnogórski</p> </div> <div data-bbox="831 385 858 555" data-label="Text"> <p>gmina: Tworóg</p> </div> <div data-bbox="908 403 932 555" data-label="Text"> <p>6. Formy ochrony</p> </div> <div data-bbox="1264 190 1287 555" data-label="Text"> <p>7. Opracowanie karty (autor, data i podpis)</p> </div> <div data-bbox="1310 194 1334 445" data-label="Text"> <p>Michał Horbowicz, 12.2016 r.</p> </div>
<div data-bbox="354 1245 375 2123" data-label="Text"> <p>8. Fotografia z opisem wskazującym orientację albo mapa z zaznaczonym stanowiskiem archeologicznym</p> </div> <div data-bbox="389 577 1436 2116" data-label="Image"> </div> <div data-bbox="1428 1193 1452 1496" data-label="Text"> <p>Skala 1:25000, godło mapy- c52132</p> </div>		

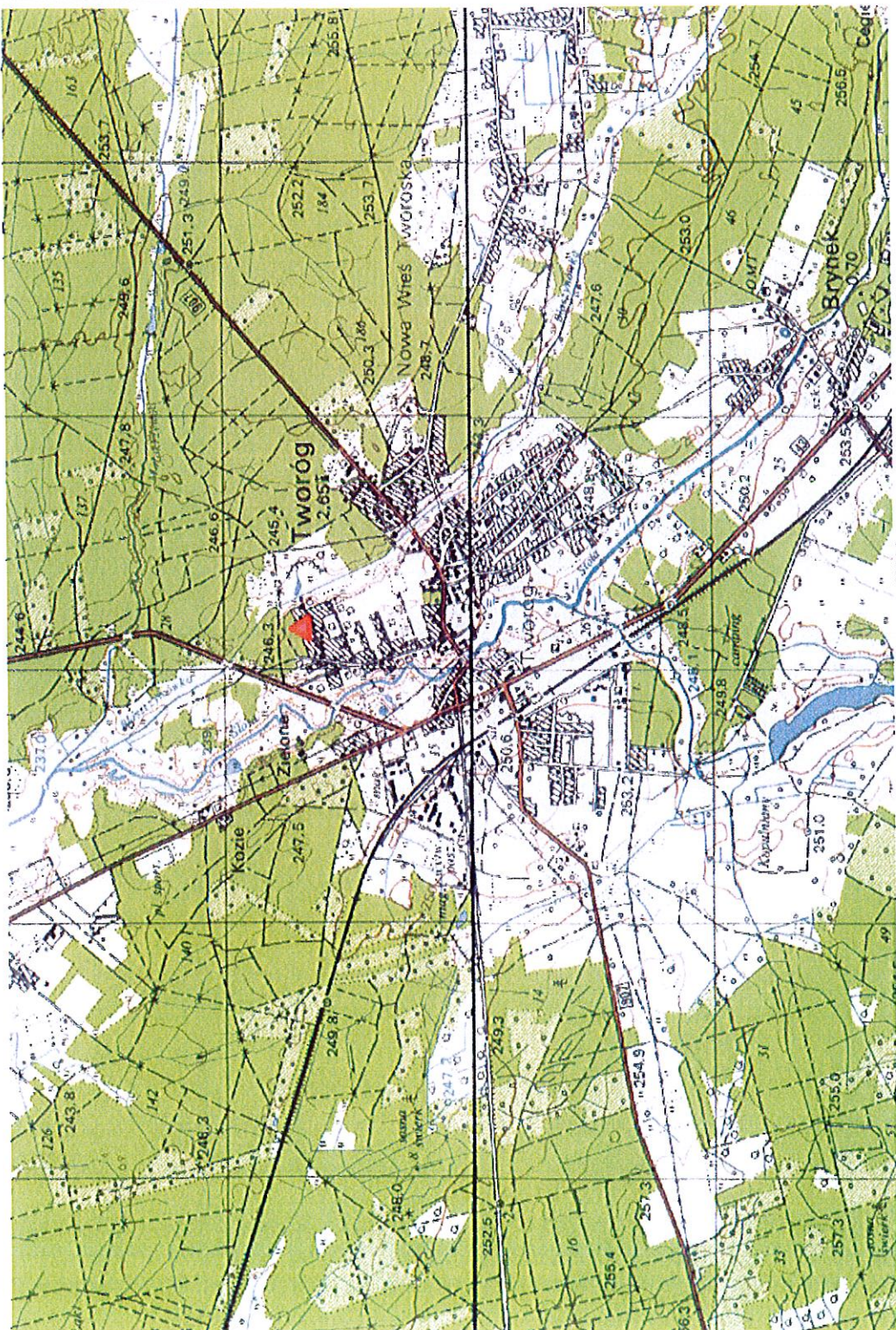
GEZ		KARTA ADRESOWA ZABYTKU NIERUCHOMEGO		3. Miejscowość	
1. Nazwa		2. Czas powstania		Obszar AZP: 92-45	
STANOWISKO ARCHEOLOGICZNE		mezolit - osada		Nr stanowiska w miejscowości: 2	
8. Fotografia z opisem wskazującym orientację albo mapa z zaznaczonym stanowiskiem archeologicznym		Nr stanowiska na obszarze: 1			
		5. Przynależność administracyjna			
		województwo: śląskie			
		powiat: tarnogórski			
		gmina: Tworóg			
		6. Formy ochrony			
		7. Opracowanie karty (autor, data i podpis)			
		Michał Horbowicz, 12.2016 r.			

Skala 1:25000, godło mapy- c52114

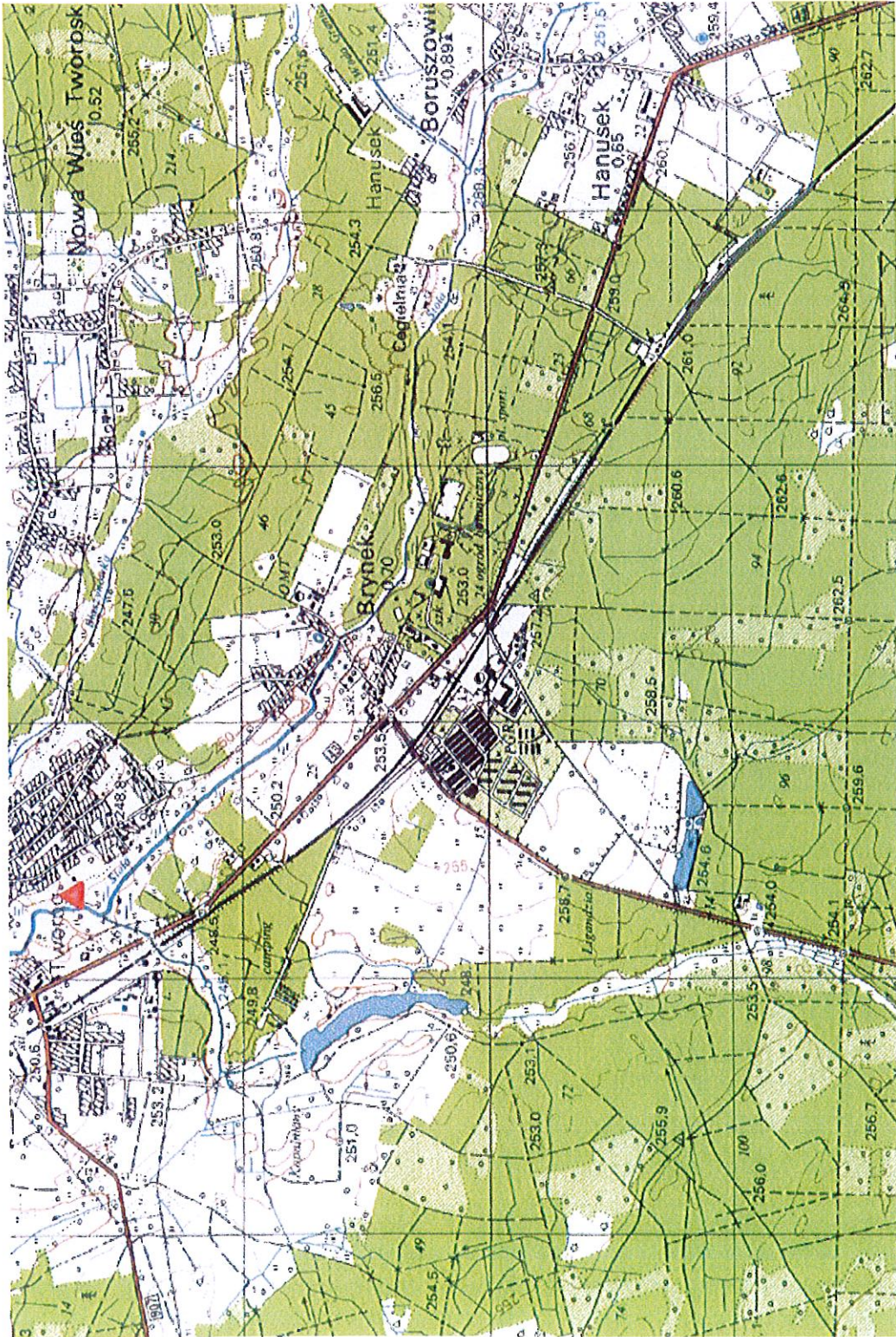
<div>GEZ</div>	<div>KARTA ADRESOWA ZABYTKU NIERUCHOMEGO</div>	
<div>1. Nazwa</div>	<div>2. Czas powstania</div> <div>mezolit - osada</div>	<div>STANOWISKO ARCHEOLOGICZNE</div>
<div>3. Miejscowość</div> <div>Obszar AZP: 92-45</div> <div>Nr stanowiska w miejscowości: 3</div> <div>Nr stanowiska na obszarze: 2</div> <div>Przynależność administracyjna</div> <div>województwo: śląskie</div> <div>powiat: tarnogórski</div> <div>gmina: Tworóg</div> <div>Formy ochrony</div> <div>Opracowanie karty (autor, data i podpis)</div> <div>Michał Horbowicz, 12.2016 r.</div>		
<div>4. Adres</div> <div>Tworóg</div>		
<div>5. Fotografia z opisem wskazującym orientację albo mapa z zaznaczonym stanowiskiem archeologicznym</div> <div>  </div> <div>Skala 1:25000, godło mapy- c52114</div>		

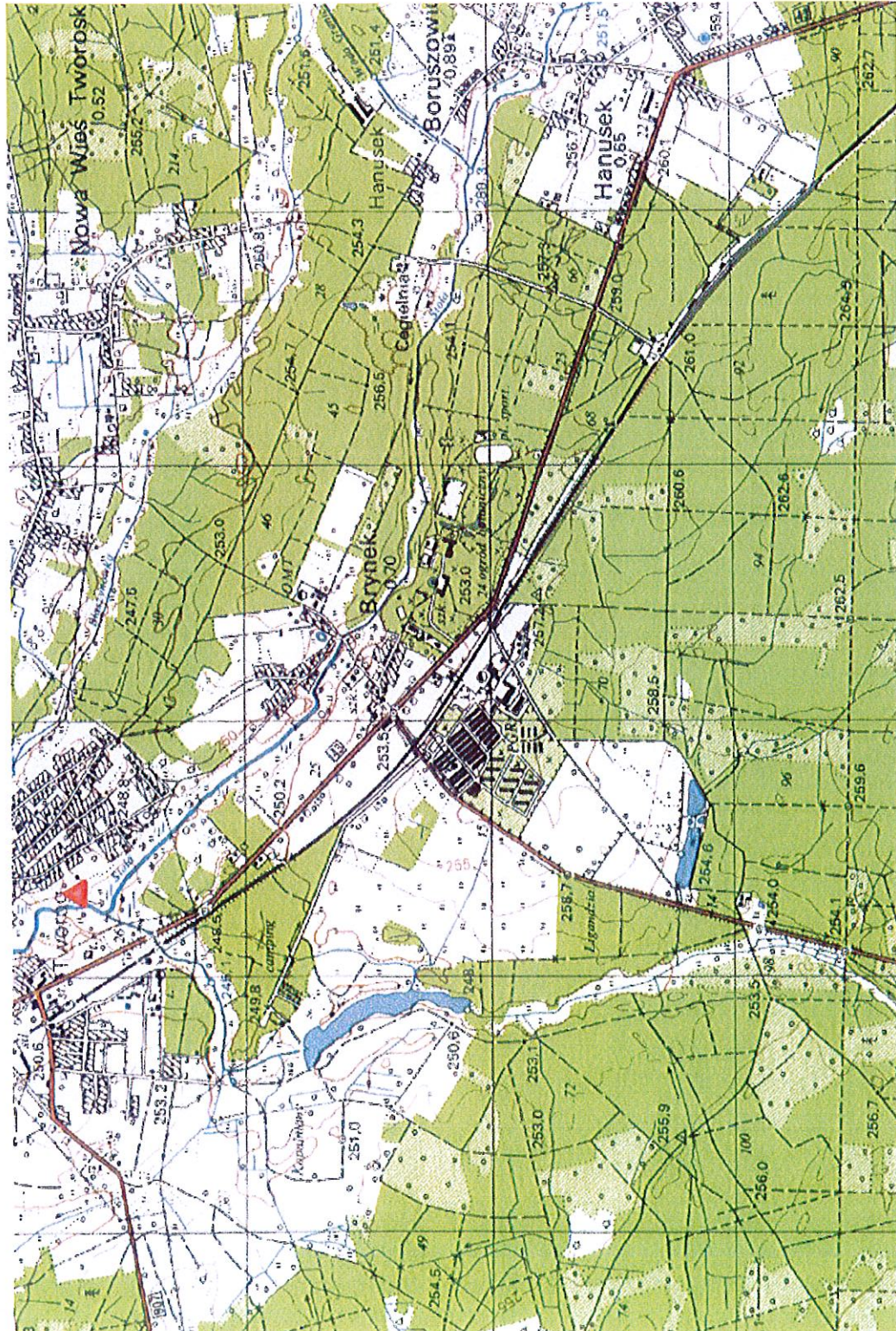
GEZ	KARTA ADRESOWA ZABYTKU NIERUCHOMEGO		3. Miejscowość TWORÓG
1. Nazwa STANOWISKO ARCHEOLOGICZNE	2. Czas powstania mezolit - osada epoka kamienia - ślad osadniczy		
8. Fotografia z opisem wskazującym orientację albo mapa z zaznaczonym stanowiskiem archeologicznym 			
4. Adres Obszar AZP: 92-45 Nr stanowiska w miejscowości: 5 Nr stanowiska na obszarze: 3			5. Przynależność administracyjna województwo: śląskie powiat: tarnogórski gmina: Tworóg
6. Formy ochrony			7. Opracowanie karty (autor, data i podpis) Michał Horbowicz, 12.2016 r.

Skala 1:25000, godło mapy- c52114

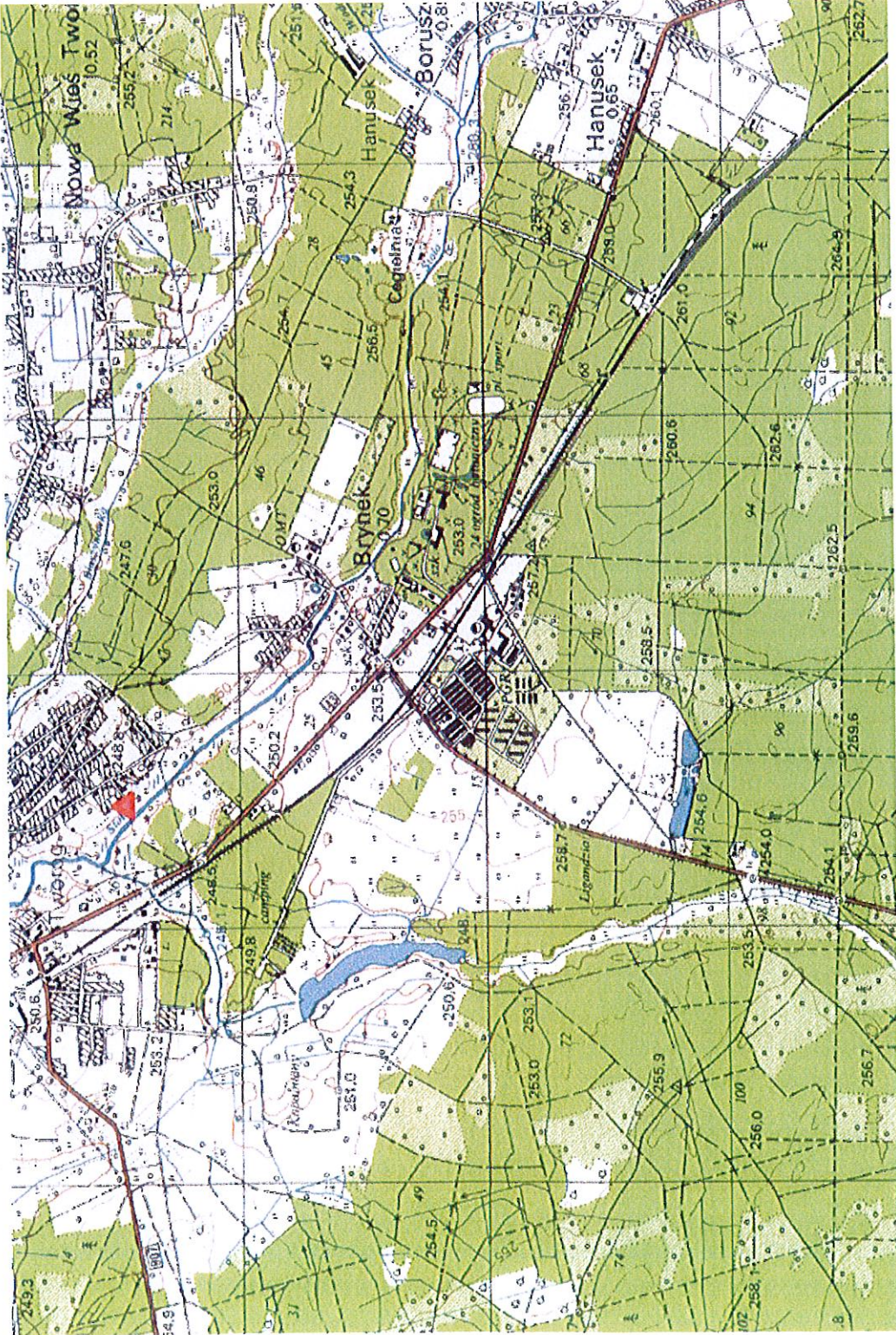
GEZ		KARTA ADRESOWA ZABYTKU NIERUCHOMEGO	
1. Nazwa		2. Czas powstania mezolit - osada	
STANOWISKO ARCHEOLOGICZNE		8. Fotografia z opisem wskazującym orientację albo mapa z zaznaczonym stanowiskiem archeologicznym	
			
3. Miejscowość		TWORÓG	
4. Adres		Obszar AZP: 92-45 Nr stanowiska w miejscowości: 6 Nr stanowiska na obszarze: 4	
5. Przynależność administracyjna		województwo: śląskie powiat: tarnogórski gmina: Tworóg	
6. Formy ochrony			
7. Opracowanie karty (autor, data i podpis)		Michał Horbowicz, 12.2016 r.	

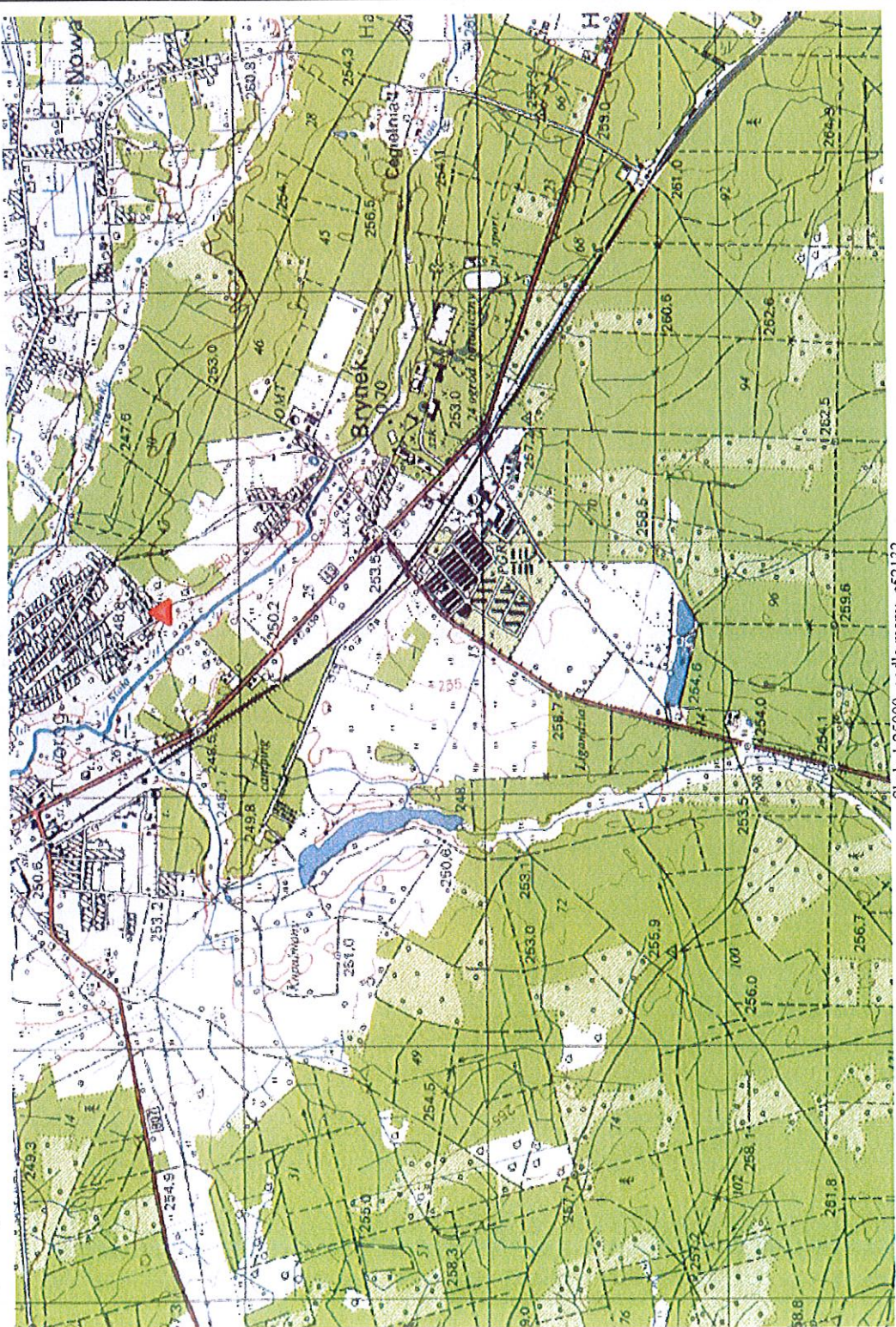
Skala 1:25000, godło mapy- c52114

GEZ		KARTA ADRESOWA ZABYTKU NIERUCHOMEGO		3. Miejscowość TWORÓG	
1. Nazwa STANOWISKO ARCHEOLOGICZNE		2. Czas powstania mezolit - osada		4. Adres Obszar AZP: 92-45 Nr stanowiska w miejscowości: 13 Nr stanowiska na obszarze: 5	
8. Fotografia z opisem wskazującym orientację albo mapa z zaznaczonym stanowiskiem archeologicznym					
		5. Przynależność administracyjna województwo: śląskie powiat: tarnogórski gmina: Tworóg			
		6. Formy ochrony			
		7. Opracowanie karty (autor, data i podpis) Michał Horbowicz, 12.2016 r.			



Skala 1:25000, godło mapy- c52132

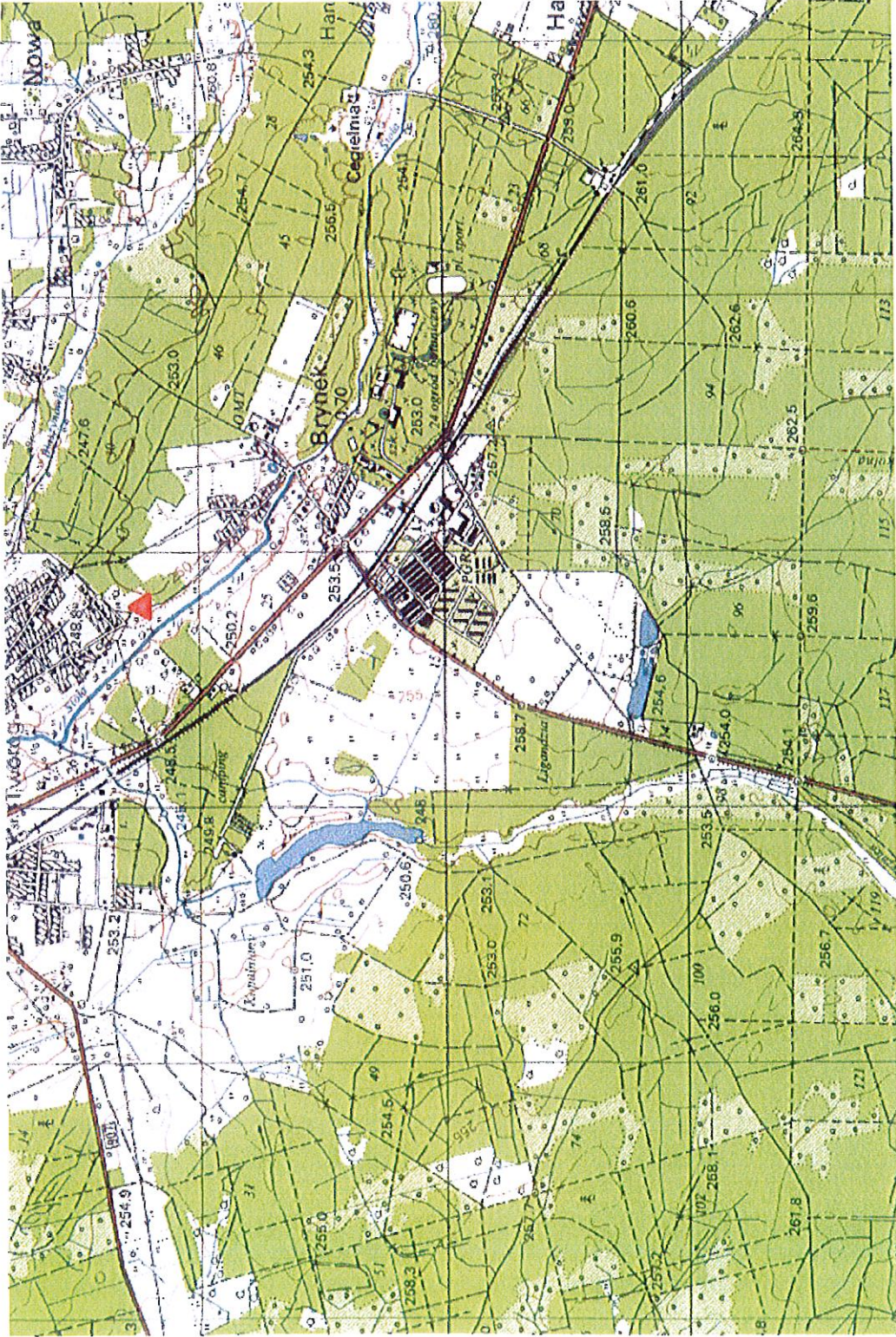
<p>GEZ</p>	<p>KARTA ADRESOWA ZABYTKU NIERUCHOMEGO</p>	<p>3. Miejscowość</p> <p>TWORÓG</p>
<p>1. Nazwa</p> <p>STANOWISKO ARCHEOLOGICZNE</p>	<p>2. Czas powstania</p> <p>mezolit - osada</p>	<p>4. Adres</p> <p>Obszar AZP: 92-45</p> <p>Nr stanowiska w miejscowości: 14</p> <p>Nr stanowiska na obszarze: 6</p>
<p>8. Fotografia z opisem wskazującym orientację albo mapa z zaznaczonym stanowiskiem archeologicznym</p> 	<p>5. Przynależność administracyjna</p> <p>województwo: śląskie</p> <p>powiat: tarnogórski</p> <p>gmina: Tworóg</p> <p>6. Formy ochrony</p>	
<p>7. Opracowanie karty (autor, data i podpis)</p> <p>Michał Horbowicz, 12.2016 r.</p>		

GEZ		KARTA ADRESOWA ZABYTKU NIERUCHOMEGO		3. Miejscowość TWORÓG	
1. Nazwa STANOWISKO ARCHEOLOGICZNE		2. Czas powstania epoka kamienia - osada		4. Adres Obszar AZP: 92-45 Nr stanowiska w miejscowości: 15 Nr stanowiska na obszarze: 7 5. Przynależność administracyjna województwo: śląskie powiat: tarnogórski gmina: Tworóg 6. Formy ochrony	
8. Fotografia z opisem wskazującym orientację albo mapa z zaznaczonym stanowiskiem archeologicznym					
7. Opracowanie karty (autor, data i podpis) Michał Horbowicz. 12.2016 r.					

Skala 1:25000, godło mapy- c52132

GEZ		KARTA ADRESOWA ZABYTKU NIERUCHOMEGO		3. Miejscowość	
1. Nazwa		2. Czas powstania		4. Adres	
STANOWISKO ARCHEOLOGICZNE		mezolit - osada		Obszar AZP: 92-45	
8. Fotografia z opisem wskazującym orientację albo mapa z zaznaczonym stanowiskiem archeologicznym		8. Fotografia z opisem wskazującym orientację albo mapa z zaznaczonym stanowiskiem archeologicznym		Nr stanowiska w miejscowości: 16	
				Nr stanowiska na obszarze: 8	
				5. Przynależność administracyjna	
				województwo: śląskie	
				powiat: tarnogórski	
				gmina: Tworóg	
				6. Formy ochrony	
				7. Opracowanie karty (autor, data i podpis)	
				Michał Horbowicz, 12.2016 r.	

Skala 1:25000, godło mapy - c52114

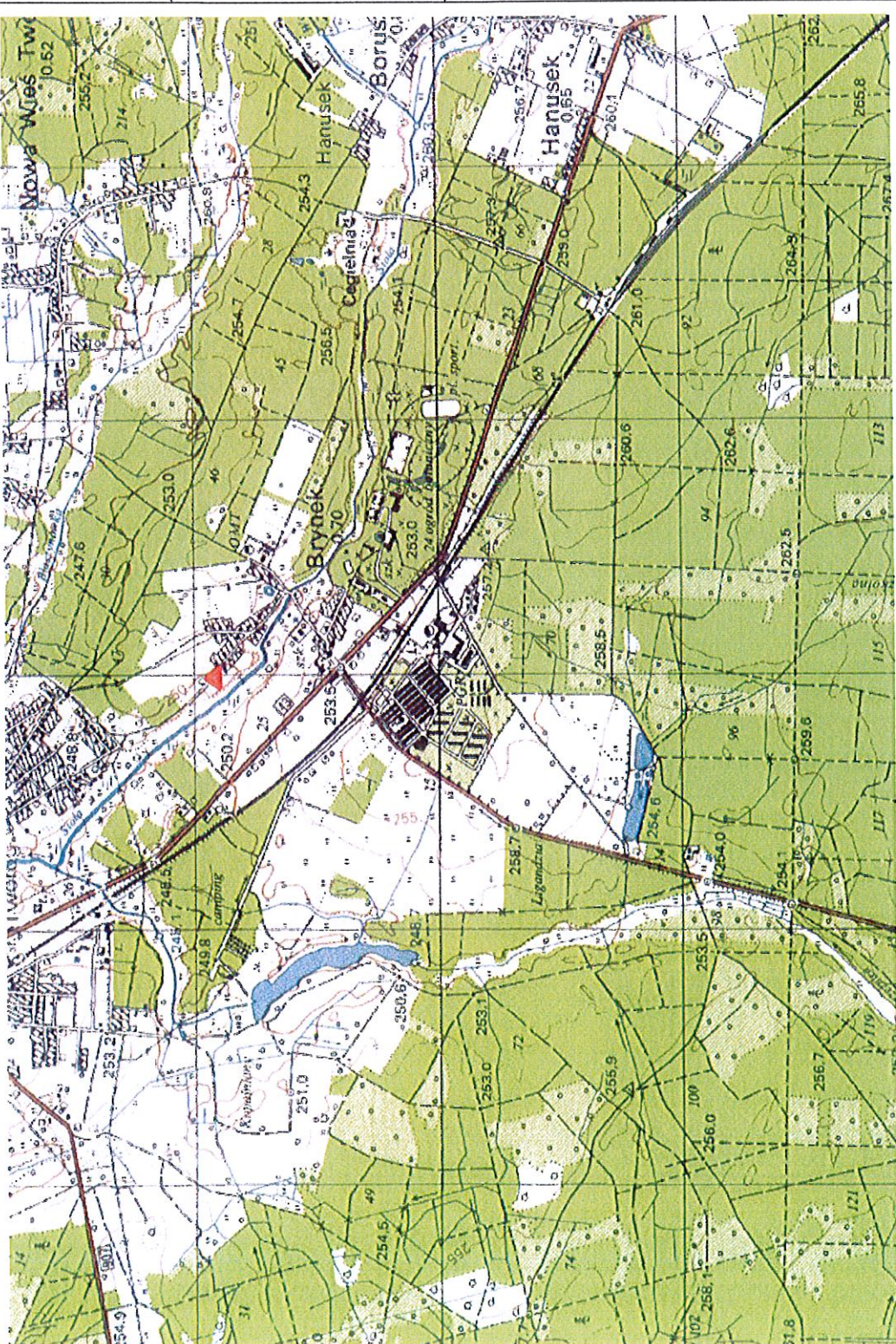
GEZ	KARTA ADRESOWA ZABYTKU NIERUCHOMEGO	
1. Nazwa	STANOWISKO ARCHEOLOGICZNE	2. Czas powstania epoka kamienia - osada
8. Fotografia z opisem wskazującym orientację albo mapa z zaznaczonym stanowiskiem archeologicznym		
		
3. Miejscowość TWORÓG-BRYNEK		4. Adres Obszar AZP: 92-45 Nr stanowiska w miejscowości: 17 Nr stanowiska na obszarze: 9
5. Przynależność administracyjna województwo: śląskie powiat: tarnogórski gmina: Tworóg		6. Formy ochrony
7. Opracowanie karty (autor, data i podpis) Michał Horbowicz, 12.2016 r.		

Skala 1:25000, godło mapy- c52132

<div data-bbox="178 2033 213 2116" data-label="Text">GEZ</div>	<div data-bbox="162 739 213 1848" data-label="Section-Header">KARTA ADRESOWA ZABYTKU NIERUCHOMEGO</div>	<div data-bbox="121 443 146 577" data-label="Text">3. Miejscowość</div> <div data-bbox="207 199 242 495" data-label="Text">TWORÓG-BRYNEK</div>
<div data-bbox="252 2065 276 2145" data-label="Text">1. Nazwa</div>	<div data-bbox="295 1648 328 2145" data-label="Section-Header">STANOWISKO ARCHEOLOGICZNE</div> <div data-bbox="244 1160 312 1359" data-label="Text">2. Czas powstania epoka kamienia - osada</div>	
<div data-bbox="351 501 371 577" data-label="Text">4. Adres</div>	<div data-bbox="359 1265 386 2145" data-label="Text">8. Fotografia z opisem wskazującym orientację albo mapa z zaznaczonym stanowiskiem archeologicznym</div> <div data-bbox="395 598 1445 2134" data-label="Image"> </div>	<div data-bbox="416 367 442 577" data-label="Text">Obszar AZP: 92-45</div> <div data-bbox="467 208 496 577" data-label="Text">Nr stanowiska w miejscowości: 18</div> <div data-bbox="525 253 553 577" data-label="Text">Nr stanowiska na obszarze: 10</div>
<div data-bbox="592 291 617 577" data-label="Text">5. Przynależność administracyjna</div>		<div data-bbox="660 336 689 577" data-label="Text">województwo: śląskie</div> <div data-bbox="746 353 775 577" data-label="Text">powiat: tarnogórski</div> <div data-bbox="834 403 865 577" data-label="Text">gmina: Tworóg</div>
<div data-bbox="911 418 936 577" data-label="Text">6. Formy ochrony</div>		
		<div data-bbox="1267 206 1292 568" data-label="Text">7. Opracowanie karty (autor, data i podpis)</div> <div data-bbox="1311 210 1339 465" data-label="Text">Michał Horbowicz, 12.2016 r.</div>

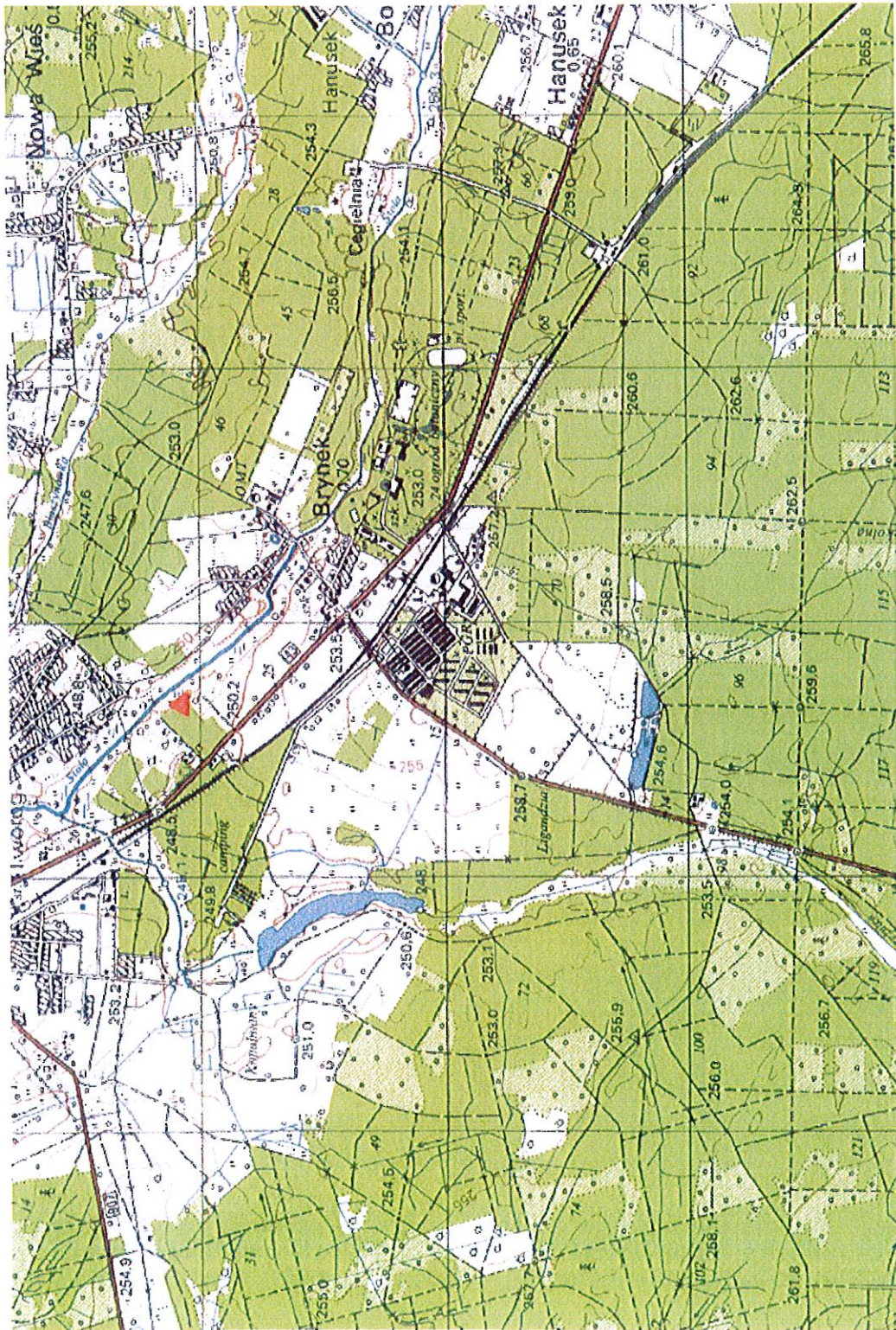
Skala 1:25000, godło mapy- c52132

GEZ		KARTA ADRESOWA ZABYTKU NIERUCHOMEGO		3. Miejscowość	
1. Nazwa		2. Czas powstania		4. Adres	
STANOWISKO ARCHEOLOGICZNE		epoka kamienia - osada		Obszar AZP: 92-45	
8. Fotografia z opisem wskazującym orientację albo mapa z zaznaczonym stanowiskiem archeologicznym		8. Fotografia z opisem wskazującym orientację albo mapa z zaznaczonym stanowiskiem archeologicznym		Nr stanowiska w miejscowości: 19	
				Nr stanowiska na obszarze: 11	
				5. Przynależność administracyjna	
				województwo: śląskie	
				powiat: tarnogórski	
				gmina: Tworóg	
				6. Formy ochrony	
				7. Opracowanie karty (autor, data i podpis)	
				Michał Horbowicz, 12.2016 r.	

	
---	--

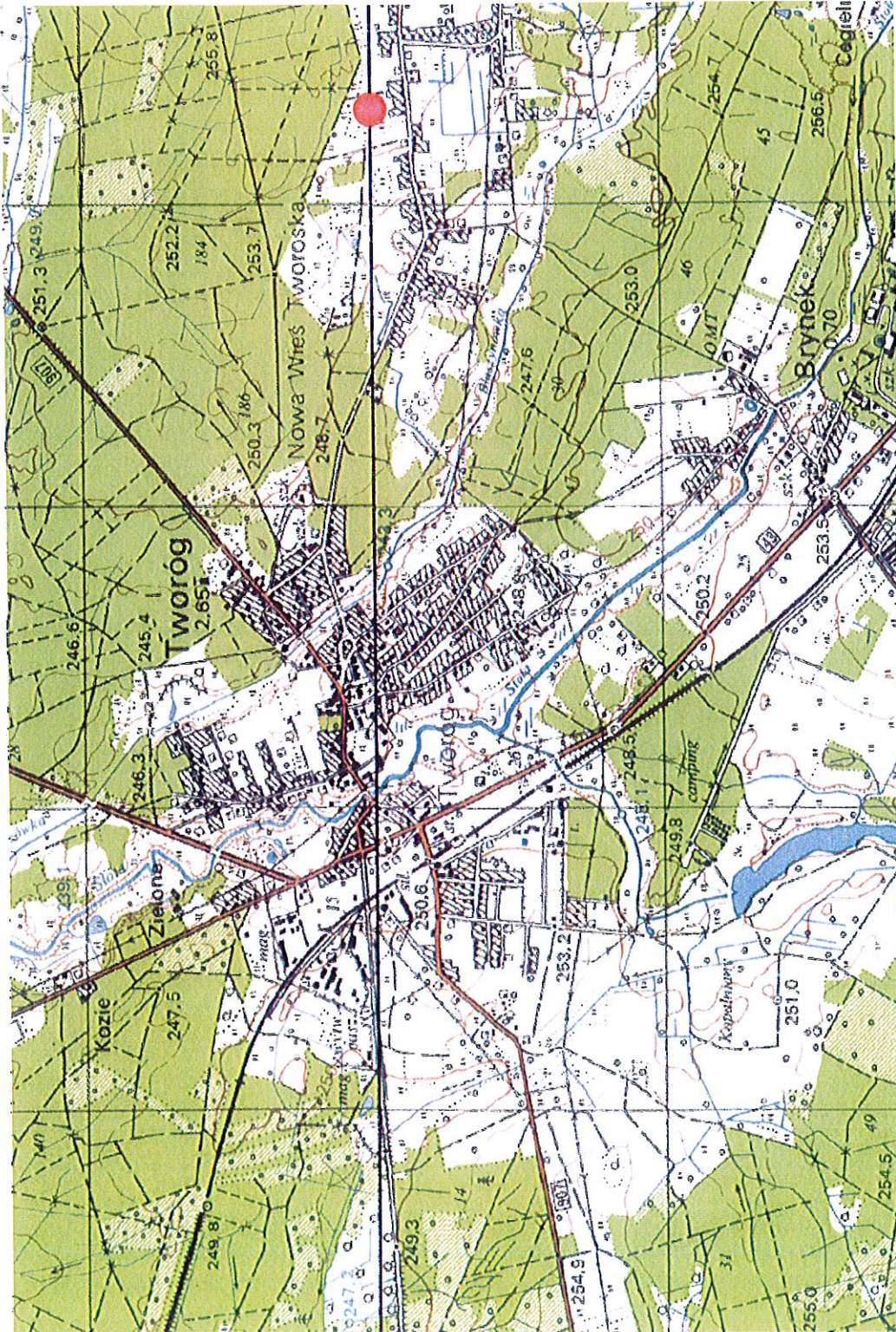
Skala 1:25000, źródło mapy: c52132

<p>GEZ</p>	<p>KARTA ADRESOWA ZABYTKU NIERUCHOMEGO</p>		<p>3. Miejscowość</p> <p>TWORÓG-BRYNEK</p>
<p>1. Nazwa</p> <p>STANOWISKO ARCHEOLOGICZNE</p>	<p>2. Czas powstania</p> <p>epoka kamienia - osada</p>	<p>4. Adres</p> <p>Obszar AZP: 92-45</p> <p>Nr stanowiska w miejscowości: 20</p> <p>Nr stanowiska na obszarze: 12</p>	
<p>8. Fotografia z opisem wskazującym orientację albo mapa z zaznaczonym stanowiskiem archeologicznym</p>		<p>5. Przynależność administracyjna</p> <p>województwo: śląskie</p> <p>powiat: tarnogórski</p> <p>gmina: Tworóg</p>	
		<p>6. Formy ochrony</p>	
		<p>7. Opracowanie karty (autor, data i podpis)</p> <p>Michał Horbowicz, 12.2016 r.</p>	

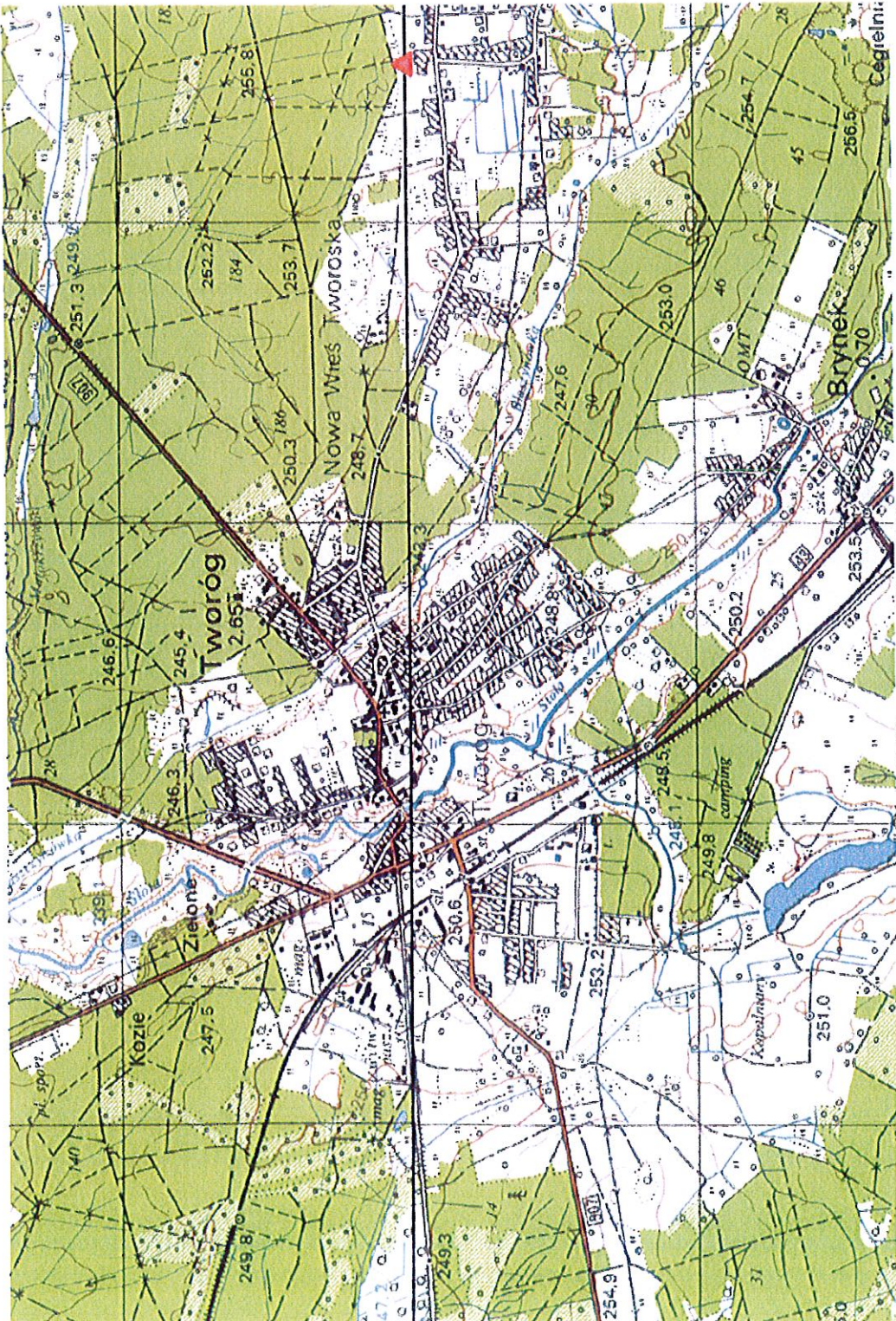


Skala 1:25000, godło mapy- c52132

GEZ		KARTA ADRESOWA ZABYTKU NIERUCHOMEGO		3. Miejscowość NOWA WIEŚ TWOROSKA	
1. Nazwa		2. Czas powstania		4. Adres	
STANOWISKO ARCHEOLOGICZNE		lużycka - osada lużycka - osada		Obszar AZP: 92-45 Nr stanowiska w miejscowości: 1 Nr stanowiska na obszarze: 13	
8. Fotografia z opisem wskazującym orientację albo mapa z zaznaczonym stanowiskiem archeologicznym		5. Przynależność administracyjna województwo: śląskie powiat: tarnogórski gmina: Tworóg			
		6. Formy ochrony			
		7. Opracowanie karty (autor, data i podpis) Michał Horbowicz, 12.2016 r.			



Skala 1:25000, godło mapy- c52114; c52132

GEZ		KARTA ADRESOWA ZABYTKU NIERUCHOMEGO		3. Miejscowość NOWA WIEŚ TWOROSKA	
1. Nazwa STANOWISKO ARCHEOLOGICZNE		2. Czas powstania V brąz - ślad osadniczy		4. Adres Obszar AZP: 92-45 Nr stanowiska w miejscowości: 2 Nr stanowiska na obszarze: 14	
8. Fotografia z opisem wskazującym orientację albo mapa z zaznaczonym stanowiskiem archeologicznym					
		5. Przynależność administracyjna województwo: śląskie powiat: tarnogórski gmina: Tworóg			
		6. Formy ochrony			
		7. Opracowanie karty (autor, data i podpis) Michał Horbowicz, 12.2016 r.			

Skala 1:25000, godło mapy- c52114; c52132

KARTA ADRESOWA ZABYTEK NIERUCHOMOŚCI

GEZ

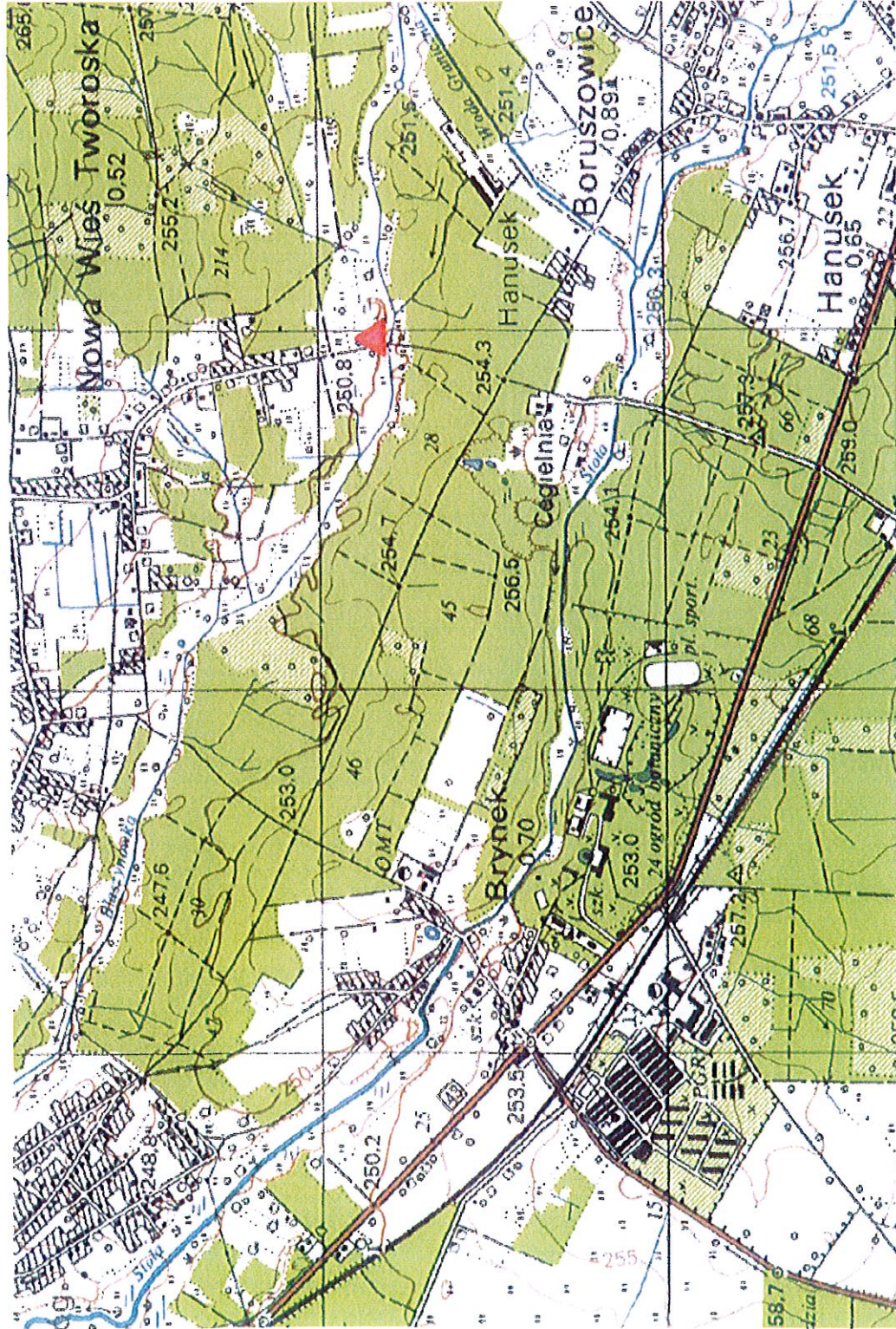
I. Nazwa

STANOWISKO ARCHEOLOGICZNE

2. Czas powstania

epoka kamienia - ślad osadniczy

8. Fotografia z opisem wskazującym orientację albo mapa z zaznaczonym stanowiskiem archeologicznym



Skala 1:25000, godło mapy- c52132

3. Miejscowość

NOWA WIEŚ TWOROSKA

4. Adres

Obszar AZP: 92-45

Nr stanowiska w miejscowości: 3

Nr stanowiska na obszarze: 15

5. Przynależność administracyjna

województwo: śląskie

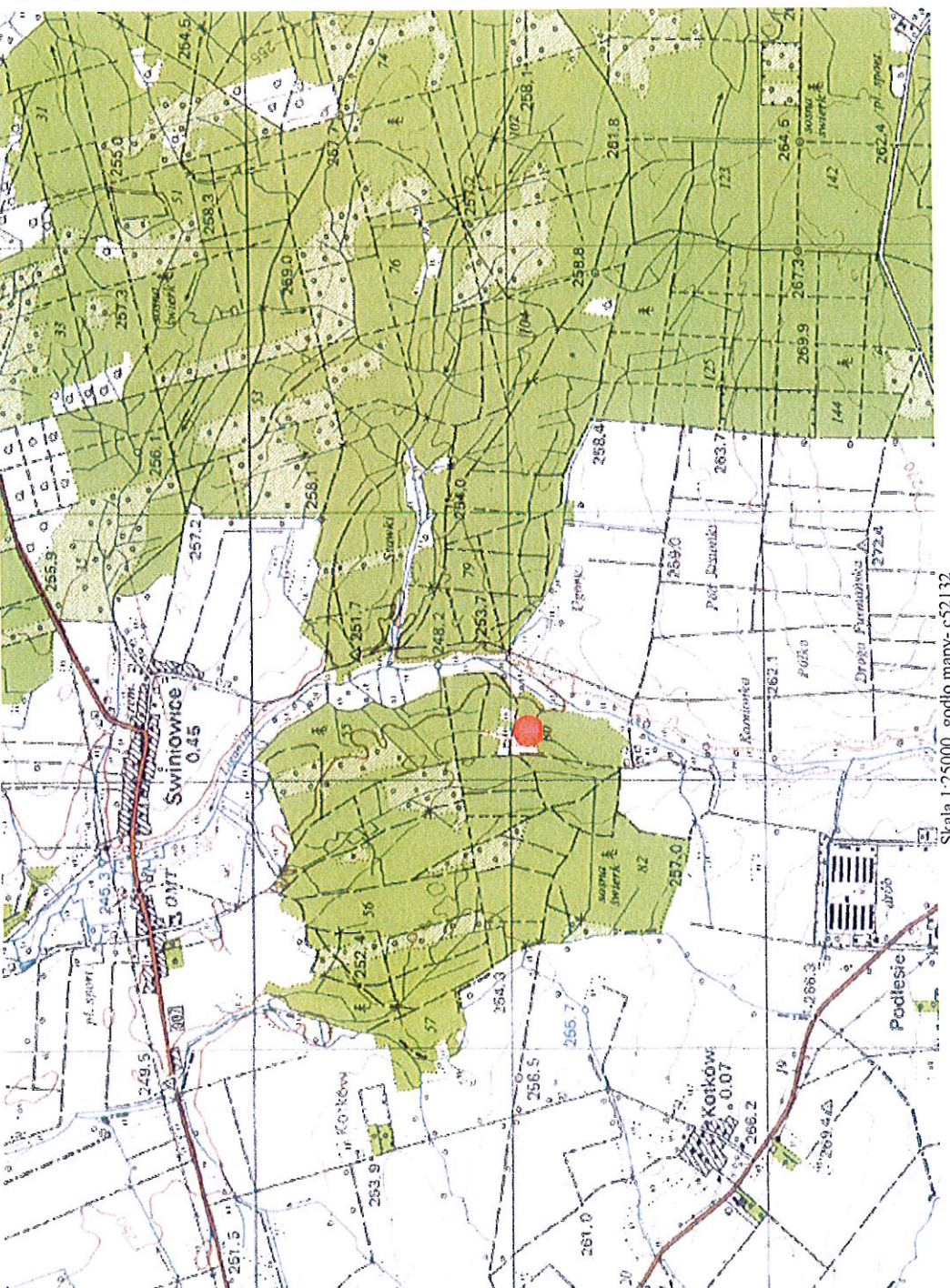
powiat: tarnogórski

gmina: **Tworóg**

6. Formy ochrony

7. Opracowanie karty (autor, data i podpis)

Michał Horbowicz, 12.2016 r.

GEZ	KARTA ADRESOWA ZABYTKU NIERUCHOMEGO		3. Miejscowość
1. Nazwa	STANOWISKO ARCHEOLOGICZNE 2. Czas powstania epoka brązu - osada łuzicka - osada pradziej - ślad osadniczy X-XIII w. - ślad osadniczy		ŚWINIOWICE-WYKIERZ
8. Fotografia z opisem wskazującym orientację albo mapa z zaznaczonym stanowiskiem archeologicznym			4. Adres Obszar AZP: 93-44 Nr stanowiska w miejscowości: 2 Nr stanowiska na obszarze: 6 5. Przynależność administracyjna województwo: śląskie powiat: tarnogórski gmina: Tworóg 6. Formy ochrony 7. Opracowanie karty (autor, data i podpis) Michał Horbowicz, 12.2016 r.

Skala 1:25000, godło mapy- c52132

GEZ		KARTA ADRESOWA ZABYTKU NIERUCHOMEGO		3. Miejscowość	
1. Nazwa		2. Czas powstania		Obszar AZP: 93-44	
STANOWISKO ARCHEOLOGICZNE		pradzieje - ślad osadniczy		Nr stanowiska w miejscowości: 6	
8. Fotografia z opisem wskazującym orientację albo mapa z zaznaczonym stanowiskiem archeologicznym		250.3		Nr stanowiska na obszarze: 7	
		248.1 245.6		5. Przynależność administracyjna	
		247.8		województwo: śląskie	
		249.5		powiat: tarnogórski	
		251.5		gmina: Tworóg	
		254.3		6. Formy ochrony	
		253.9		7. Opracowanie karty (autor, data i podpis)	
		255.6		Michał Horbowicz, 12.2016 r.	
		256.5			
		257.0			
		258.4			
		259.0			
		260.2			
		261.0			
		262.2			
		263.7			
		264.3			
		265.1			
		266.2			
		267.8			
		268.4			
		269.0			
		270.0			
		271.0			
		272.0			
		273.0			
		274.0			
		275.0			
		276.0			
		277.0			
		278.0			
		279.0			
		280.0			
		281.0			
		282.0			
		283.0			
		284.0			
		285.0			
		286.0			
		287.0			
		288.0			
		289.0			
		290.0			
		291.0			
		292.0			
		293.0			
		294.0			
		295.0			
		296.0			
		297.0			
		298.0			
		299.0			
		300.0			
		301.0			
		302.0			
		303.0			
		304.0			
		305.0			
		306.0			
		307.0			
		308.0			
		309.0			
		310.0			
		311.0			
		312.0			
		313.0			
		314.0			
		315.0			
		316.0			
		317.0			
		318.0			
		319.0			
		320.0			
		321.0			
		322.0			
		323.0			
		324.0			
		325.0			
		326.0			
		327.0			
		328.0			
		329.0			
		330.0			
		331.0			
		332.0			
		333.0			
		334.0			
		335.0			
		336.0			
		337.0			
		338.0			
		339.0			
		340.0			
		341.0			
		342.0			
		343.0			
		344.0			
		345.0			
		346.0			
		347.0			
		348.0			
		349.0			
		350.0			
		351.0			
		352.0			
		353.0			
		354.0			
		355.0			
		356.0			
		357.0			
		358.0			
		359.0			
		360.0			
		361.0			
		362.0			
		363.0			
		364.0			
		365.0			
		366.0			
		367.0			
		368.0			
		369.0			
		370.0			
		371.0			
		372.0			
		373.0			
		374.0			
		375.0			
		376.0			
		377.0			
		378.0			
		379.0			
		380.0			
		381.0			
		382.0			
		383.0			
		384.0			
		385.0			
		386.0			
		387.0			
		388.0			
		389.0			
		390.0			
		391.0			
		392.0			
		393.0			
		394.0			
		395.0			
		396.0			
		397.0			
		398.0			
		399.0			
		400.0			
		401.0			
		402.0			
		403.0			
		404.0			
		405.0			
		406.0			
		407.0			
		408.0			
		409.0			
		410.0			
		411.0			
		412.0			
		413.0			
		414.0			
		415.0			
		416.0			
		417.0			
		418.0			
		419.0			
		420.0			
		421.0			
		422.0			
		423.0			
		424.0			
		425.0			
		426.0			
		427.0			
		428.0			
		429.0			
		430.0			
		431.0			
		432.0			
		433.0			
		434.0			
		435.0			
		436.0			
		437.0			
		438.0			
		439.0			
		440.0			
		441.0			
		442.0			
		443.0			
		444.0			
		445.0			
		446.0			
		447.0			
		448.0			
		449.0			
		450.0			
		451.0			
		452.0			
		453.0			
		454.0			
		455.0			
		456.0			
		457.0			
		458.0			
		459.0			
		460.0			
		461.0			
		462.0			
		463.0			
		464.0			
		465.0			
		466.0			
		467.0			
		468.0			
		469.0			
		470.0			
		471.0			
		472.0			
		473.0			
		474.0			
		475.0			
		476.0			
		477.0			
		478.0			
		479.0			
		480.0			
		481.0			
		482.0			
		483.0			
		484.0			
		485.0			
		486.0			
		487.0			
		488.0			
		489.0			
		490.0			
		491.0			
		492.0			
		493.0			
		494.0			
		495.0			
		496.0			
		497.0			
		498.0			
		499.0			
		500.0			
		501.0			
		502.0			
		503.0			
		504.0			
		505.0			
		506.0			
		507.0			
		508.0			
		509.0			
		510.0			
		511.0			
		512.0			
		513.0			
		514.0			
		515.0			
		516.0			
		517.0			
		518.0			
		519.0			
		520.0			
		521.0			
		522.0			
		523.0			
		524.0			
		525.0			
		526.0			
		527.0			
		528.0			
		529.0			
		530.0			
		531.0			
		532.0			
		533.0			
		534.0			
		535.0			
		536.0			
		537.0			
		538.0			
		539.0			
		540.0			
		541.0			
		542.0			
		543.0			
		544.0			
		545.0			
		546.0			
		547.0			
		548.0			
		549.0			
		550.0			
		551.0			
		552.0			
		553.0			
		554.0			
		555.0			
		556.0			
		557.0			
		558.0			
		559.0			
		560.0			
		561.0			
		562.0			
		563.0			
		564.0			
		565.0			
		566.0			
		567.0			
		568.0			
		569.0			
		570.0			
		571.0			
		572.0			
		573.0			
		574.0			
		575.0			
		576.0			
		577.0			
		578.0			
		579.0			
		580.0			
		581.0			
		582.0			
		583.0			
		584.0			
		585.0			
		586.0			
		587.0			
		588.0			
		589.0			
		590.0			
		591.0			
		592.0			
		593.0			
		594.0			
		595.0			
		596.0			
		597.0			
		598.0			
		599.0			
		600.0			
		601.0			
		602.0			
		603.0			
		604.0			
		605.0			
		606.0			
		607.0			
		608.0			
		609.0			
		610.0			
		611.0			
		612.0			
		613.0			
		614.0			
		615.0			
		616.0			
		617.0			
		618.0			
		619.0			
		620.0			
		621.0			
		622.0			
		623.0			
		624.0			
		625.0			
		626.0			
		627.0			
		628.0			
		629.0			
		630.0			
		631.0			
		632.0			
		633.0			
		634.0			
		635.0			
		636.0			
		637.0			

<div data-bbox="183 2016 220 2098" data-label="Text"> <p>GEZ</p> </div>	<div data-bbox="175 728 220 1836" data-label="Section-Header"> <h1>KARTA ADRESOWA ZABYTKU NIERUCHOMEGO</h1> </div>		<div data-bbox="132 589 252 2139" data-label="Text"> <p>3. Miejscowość</p> <p>ŚWINIOWICE</p> </div>
<div data-bbox="252 82 363 589" data-label="Text"> <p>1. Nazwa</p> <p>STANOWISKO ARCHEOLOGICZNE</p> </div>	<div data-bbox="252 589 363 2139" data-label="Text"> <p>2. Czas powstania</p> <p>luzyska - ślad osadniczy średniowiecze - punkt osadniczy</p> </div>	<div data-bbox="363 82 1284 2139" data-label="Image"> </div>	
<div data-bbox="1284 82 1453 589" data-label="Text"> <p>4. Adres</p> <p>Obszar AZP: 93-44</p> <p>Nr stanowiska w miejscowości: 7</p> <p>Nr stanowiska na obszarze: 8</p> <p>5. Przynależność administracyjna</p> <p>województwo: śląskie</p> <p>powiat: tarnogórski</p> <p>gmina: Tworóg</p> <p>6. Formy ochrony</p> </div>		<div data-bbox="1284 589 1453 2139" data-label="Text"> <p>7. Opracowanie karty (autor, data i podpis)</p> <p>Michał Horbowicz, 12.2016 r.</p> </div>	

Skala 1:25000, godło mapy- c52132

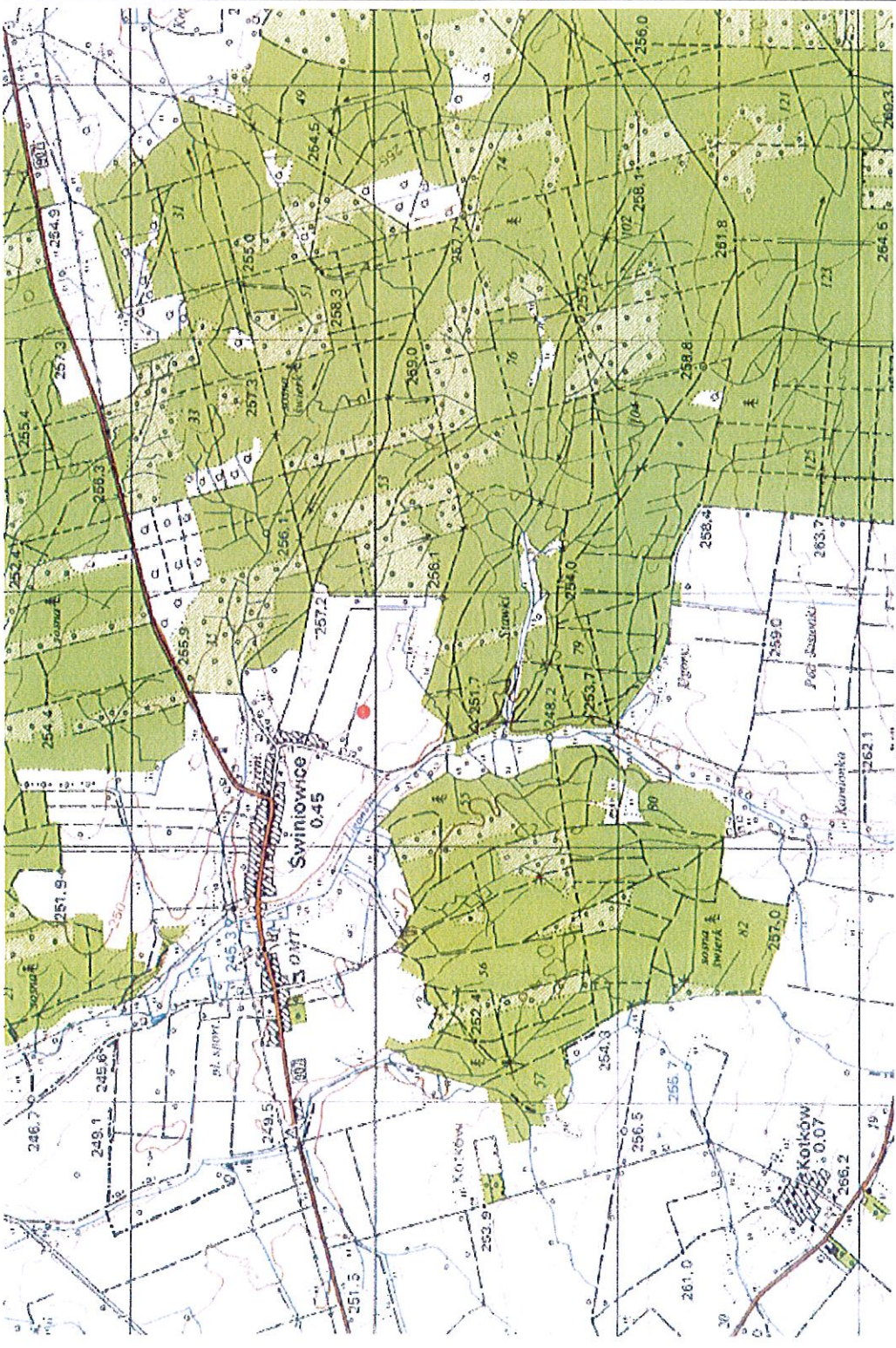
GEZ		KARTA ADRESOWA ZABYTKU NIERUCHOMEGO		3. Miejscowość	
1. Nazwa		2. Czas powstania		4. Adres	
STANOWISKO ARCHEOLOGICZNE		średniowiecze - punkt osadniczy		Obszar AZP: 93-44	
8. Fotografia z opisem wskazującym orientację albo mapa z zaznaczonym stanowiskiem archeologicznym		Świnowice 0.45		Nr stanowiska w miejscowości: 8	
				Nr stanowiska na obszarze: 9	
				5. Przynależność administracyjna	
				województwo: śląskie	
				powiat: tarnogórski	
				gmina: Tworóg	
				6. Formy ochrony	
				7. Opracowanie karty (autor, data i podpis)	
				Michał Horbowicz, 12.2016 r.	

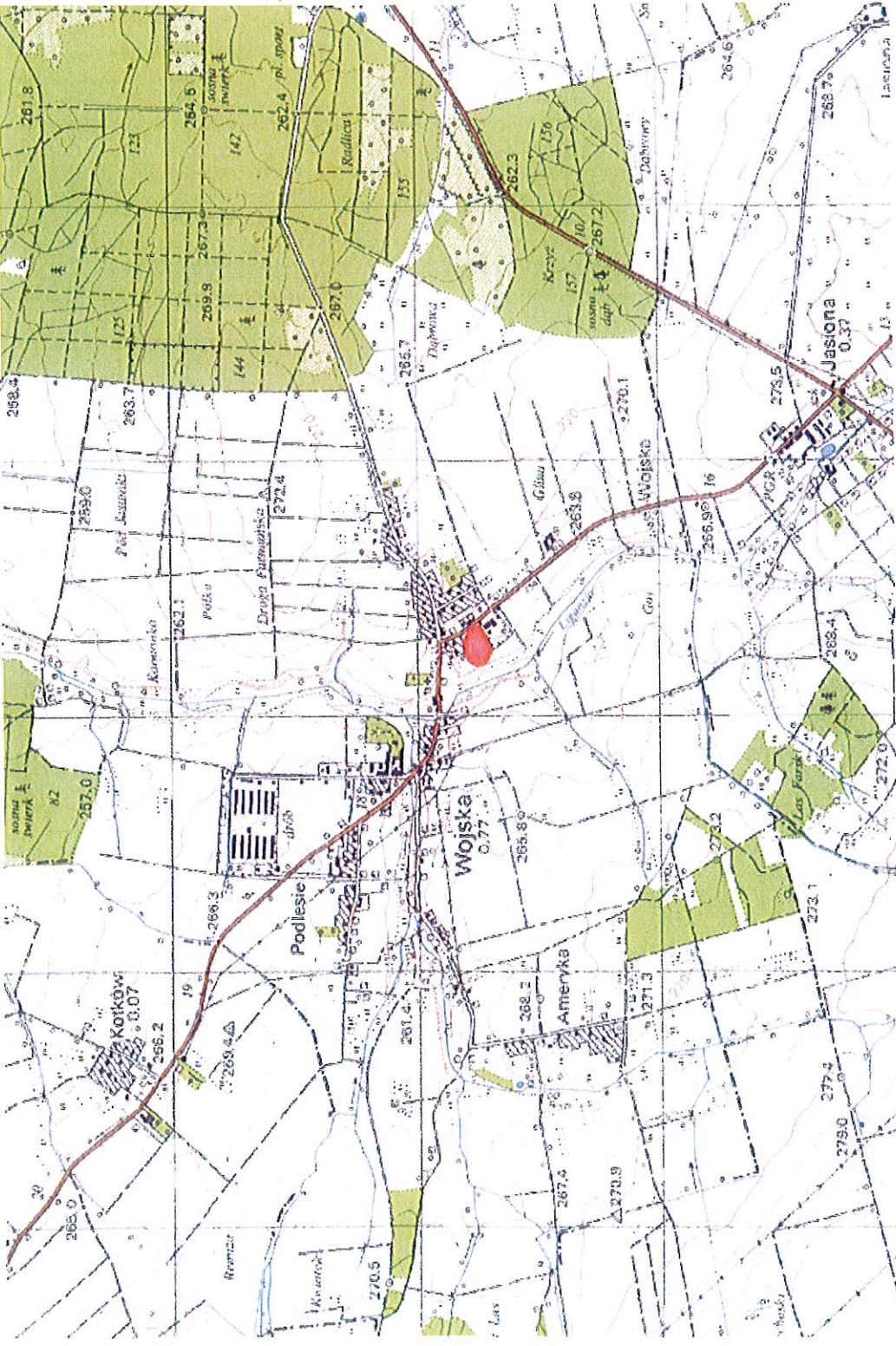
Skala 1:25000, godło mapy- c52132

<div data-bbox="183 2004 220 2087" data-label="Text">GEZ</div>	<div data-bbox="175 716 220 1825" data-label="Section-Header">KARTA ADRESOWA ZABYTKU NIERUCHOMEGO</div>		<div data-bbox="138 425 162 560" data-label="Text">3. Miejscowość</div> <div data-bbox="226 219 260 430" data-label="Text">ŚWINOWICE</div>
<div data-bbox="255 2033 277 2114" data-label="Text">1. Nazwa</div> <div data-bbox="300 1619 333 2114" data-label="Text">STANOWISKO ARCHEOLOGICZNE</div>	<div data-bbox="252 1184 277 1339" data-label="Text">2. Czas powstania</div> <div data-bbox="300 1066 323 1339" data-label="Text">średniowiecze - punkt osadniczy</div>	<div data-bbox="367 486 389 560" data-label="Text">4. Adres</div> <div data-bbox="430 351 459 560" data-label="Text">Obszar AZP: 93-44</div> <div data-bbox="488 208 517 560" data-label="Text">Nr stanowiska w miejscowości: 9</div> <div data-bbox="545 239 574 560" data-label="Text">Nr stanowiska na obszarze: 10</div> <div data-bbox="611 277 636 560" data-label="Text">5. Przynależność administracyjna</div> <div data-bbox="679 324 708 560" data-label="Text">województwo: śląskie</div> <div data-bbox="766 344 798 560" data-label="Text">powiat: tarnogórski</div> <div data-bbox="853 392 884 560" data-label="Text">gmina: Tworóg</div> <div data-bbox="930 409 957 560" data-label="Text">6. Formy ochrony</div> <div data-bbox="1287 199 1315 560" data-label="Text">7. Opracowanie karty (autor, data i podpis)</div> <div data-bbox="1331 197 1358 452" data-label="Text">Michał Horbowicz, 12.2016 r.</div>	
<div data-bbox="373 1236 397 2114" data-label="Text">8. Fotografia z opisem wskazującym orientację albo mapa z zaznaczonym stanowiskiem archeologicznym</div> <div data-bbox="410 584 1449 2114" data-label="Image"> </div> <div data-bbox="1444 1198 1471 1503" data-label="Text">Skala 1:25000, godło mapy- c52132</div>			

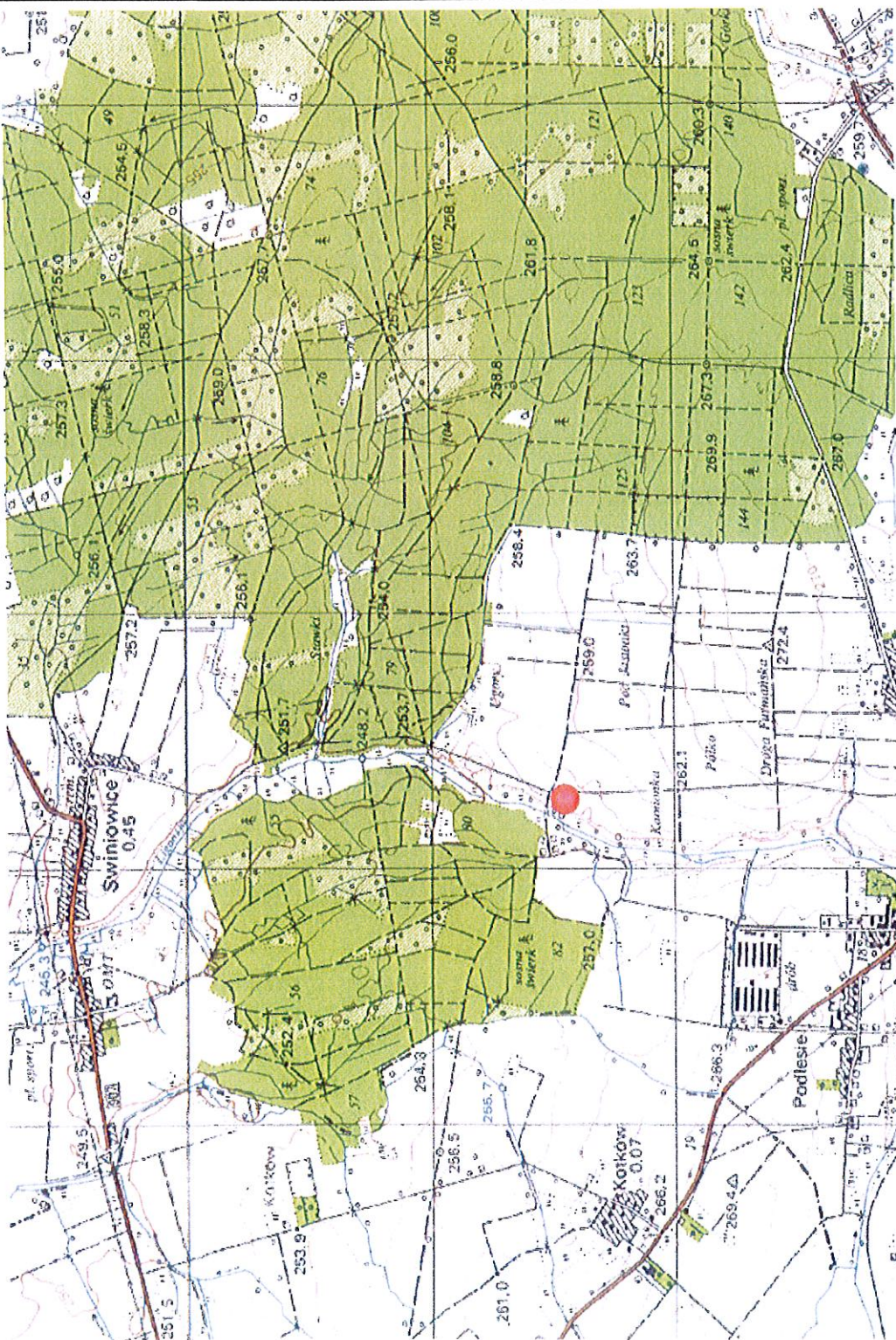
<div data-bbox="178 2002 213 2085" data-label="Text">GEZ</div>	<div data-bbox="173 714 217 1823" data-label="Section-Header">KARTA ADRESOWA ZABYTKU NIERUCHOMEGO</div>	<div data-bbox="137 427 161 562" data-label="Text">3. Miejscowość</div> <div data-bbox="226 221 258 427" data-label="Text">ŚWINIOWICE</div>
<div data-bbox="250 2031 274 2112" data-label="Text">1. Nazwa</div> <div data-bbox="298 1617 330 2112" data-label="Text">STANOWISKO ARCHEOLOGICZNE</div>	<div data-bbox="250 1184 274 1337" data-label="Text">2. Czas powstania</div> <div data-bbox="298 1066 343 1337" data-label="Text">pradzieje - punkt osadniczy średniowiecze - punkt osadniczy</div>	<div data-bbox="365 490 386 562" data-label="Text">4. Adres</div> <div data-bbox="429 356 456 562" data-label="Text">Obszar AZP: 93-44</div> <div data-bbox="486 199 513 562" data-label="Text">Nr stanowiska w miejscowości: 10</div> <div data-bbox="544 244 571 562" data-label="Text">Nr stanowiska na obszarze: 11</div>
<div data-bbox="368 1234 392 2112" data-label="Text">8. Fotografia z opisem wskazującym orientację albo mapa z zaznaczonym stanowiskiem archeologicznym</div>	<div data-bbox="408 584 1437 2112" data-label="Image"> </div>	
<div data-bbox="927 412 951 562" data-label="Text">6. Formy ochrony</div>	<div data-bbox="608 277 632 562" data-label="Text">5. Przynależność administracyjna</div> <div data-bbox="676 322 703 562" data-label="Text">województwo: śląskie</div> <div data-bbox="764 344 791 562" data-label="Text">powiat: tarnogórski</div> <div data-bbox="852 389 879 562" data-label="Text">gmina: Tworóg</div>	
<div data-bbox="1286 199 1310 562" data-label="Text">7. Opracowanie karty (autor, data i podpis)</div>	<div data-bbox="1331 199 1358 450" data-label="Text">Michał Horbowicz, 12.2016 r.</div>	

Skala 1:25000, godło mapy- c52/32

GEZ	KARTA ADRESOWA ZABYTKU NIERUCHOMEGO		3. Miejscowość ŚWINOWICE
1. Nazwa STANOWISKO ARCHEOLOGICZNE	2. Czas powstania epoka kamienia - ślad osadniczy	4. Adres Obszar AZP: 93-44 Nr stanowiska w miejscowości: 11 Nr stanowiska na obszarze: 12	
8. Fotografia z opisem wskazującym orientację albo mapa z zaznaczonym stanowiskiem archeologicznym 		5. Przynależność administracyjna województwo: śląskie powiat: tarnogórski gmina: Tworóg 6. Formy ochrony	
8. Fotografia z opisem wskazującym orientację albo mapa z zaznaczonym stanowiskiem archeologicznym Skala 1:25000, godło mapy - c52132		7. Opracowanie karty (autor, data i podpis) Michał Horbowicz, 12.2016 r.	

<div>GEZ</div>	<div>KARTA ADRESOWA ZABYTKU NIERUCHOMEGO</div>	<div>Miejscowość</div> <div>WOJSKA</div>	
<div>1. Nazwa</div>	<div>2. Czas powstania</div> <div>3. Cmentarzysko średniowieczne - punkt osadniczy</div>	<div>4. Adres</div> <div>Obszar AZP: 93-44</div> <div>Nr stanowiska w miejscowości: 1</div> <div>Nr stanowiska na obszarze: 14</div>	<div>8. Fotografia z opisem wskazującym orientację albo mapa z zaznaczonym stanowiskiem archeologicznym</div> <div>  </div>
<div>5. Przynależność administracyjna</div> <div>województwo: śląskie</div> <div>powiat: tarnogórski</div> <div>gmina: Tworóg</div>		<div>6. Formy ochrony</div>	
<div>7. Opracowanie karty (autor, data i podpis)</div> <div>Michał Horbowicz, 12.2016 r.</div>			

Skala 1:25000, godło mapy- c52132

GEZ	KARTA ADRESOWA ZABYTKU NIERUCHOMEGO		3. Miejscowość WOJSKA
1. Nazwa STANOWISKO ARCHEOLOGICZNE	2. Czas powstania P.R. - ślad osadniczy pradzieje - punkt osadniczy		4. Adres Obszar AZP: 93-44 Nr stanowiska w miejscowości: 2 Nr stanowiska na obszarze: 15
8. Fotografia z opisem wskazującym orientację albo mapa z zaznaczonym stanowiskiem archeologicznym 			5. Przynależność administracyjna województwo: śląskie powiat: tarnogórski gmina: Tworóg 6. Formy ochrony
7. Opracowanie karty (autor, data i podpis) Michał Horbowicz, 12.2016 r.			

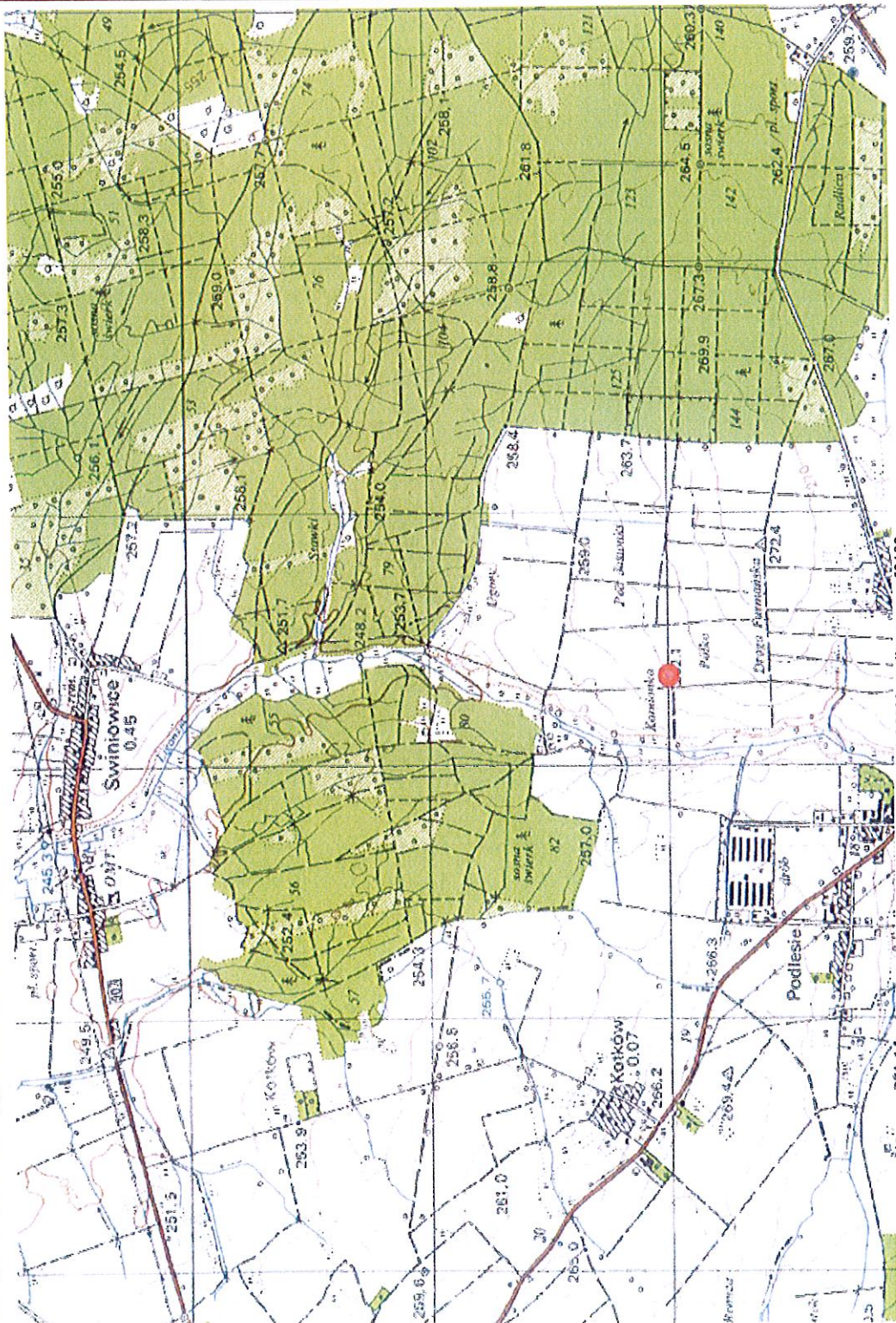
Skala 1:25000, godło mapy- c52132

GEZ		KARTA ADRESOWA ZABYTKU NIERUCHOMEGO		3. Miejscowość		WOJSKA	
1. Nazwa		STANOWISKO ARCHEOLOGICZNE		4. Adres		Obszar AZP: 93-44	
2. Czas powstania		epoka kamienia - ślad osadniczy		5. Przynależność administracyjna		Nr stanowiska w miejscowości: 3	
3. Fotografia z opisem wskazującym orientację albo mapa z zaznaczonym stanowiskiem archeologicznym		8. Fotografia z opisem wskazującym orientację albo mapa z zaznaczonym stanowiskiem archeologicznym		6. Formy ochrony		Nr stanowiska na obszarze: 16	
4. Adres		5. Przynależność administracyjna		7. Opracowanie karty (autor, data i podpis)		Przynależność administracyjna	
5. Województwo: śląskie		6. Powiat: tarnogórski		8. Gmina: Tworóg		województwo: śląskie	
6. Formy ochrony		7. Opracowanie karty (autor, data i podpis)		8. Data: 12.2016 r.		powiat: tarnogórski	
7. Autor: Michał Horbowicz		8. Data: 12.2016 r.		9. Podpis: Michał Horbowicz		gmina: Tworóg	
8. Data: 12.2016 r.		9. Podpis: Michał Horbowicz		10. Data: 12.2016 r.		Formy ochrony	
9. Podpis: Michał Horbowicz		10. Data: 12.2016 r.		11. Data: 12.2016 r.		Opracowanie karty (autor, data i podpis)	
10. Data: 12.2016 r.		11. Data: 12.2016 r.		12. Data: 12.2016 r.		Michał Horbowicz, 12.2016 r.	
11. Data: 12.2016 r.		12. Data: 12.2016 r.		13. Data: 12.2016 r.		Obszar AZP: 93-44	
12. Data: 12.2016 r.		13. Data: 12.2016 r.		14. Data: 12.2016 r.		Nr stanowiska w miejscowości: 3	
13. Data: 12.2016 r.		14. Data: 12.2016 r.		15. Data: 12.2016 r.		Nr stanowiska na obszarze: 16	
14. Data: 12.2016 r.		15. Data: 12.2016 r.		16. Data: 12.2016 r.		Przynależność administracyjna	
15. Data: 12.2016 r.		16. Data: 12.2016 r.		17. Data: 12.2016 r.		województwo: śląskie	
16. Data: 12.2016 r.		17. Data: 12.2016 r.		18. Data: 12.2016 r.		powiat: tarnogórski	
17. Data: 12.2016 r.		18. Data: 12.2016 r.		19. Data: 12.2016 r.		gmina: Tworóg	
18. Data: 12.2016 r.		19. Data: 12.2016 r.		20. Data: 12.2016 r.		Formy ochrony	
19. Data: 12.2016 r.		20. Data: 12.2016 r.		21. Data: 12.2016 r.		Opracowanie karty (autor, data i podpis)	
20. Data: 12.2016 r.		21. Data: 12.2016 r.		22. Data: 12.2016 r.		Michał Horbowicz, 12.2016 r.	
21. Data: 12.2016 r.		22. Data: 12.2016 r.		23. Data: 12.2016 r.		Obszar AZP: 93-44	
22. Data: 12.2016 r.		23. Data: 12.2016 r.		24. Data: 12.2016 r.		Nr stanowiska w miejscowości: 3	
23. Data: 12.2016 r.		24. Data: 12.2016 r.		25. Data: 12.2016 r.		Nr stanowiska na obszarze: 16	
24. Data: 12.2016 r.		25. Data: 12.2016 r.		26. Data: 12.2016 r.		Przynależność administracyjna	
25. Data: 12.2016 r.		26. Data: 12.2016 r.		27. Data: 12.2016 r.		województwo: śląskie	
26. Data: 12.2016 r.		27. Data: 12.2016 r.		28. Data: 12.2016 r.		powiat: tarnogórski	
27. Data: 12.2016 r.		28. Data: 12.2016 r.		29. Data: 12.2016 r.		gmina: Tworóg	
28. Data: 12.2016 r.		29. Data: 12.2016 r.		30. Data: 12.2016 r.		Formy ochrony	
29. Data: 12.2016 r.		30. Data: 12.2016 r.		31. Data: 12.2016 r.		Opracowanie karty (autor, data i podpis)	
30. Data: 12.2016 r.		31. Data: 12.2016 r.		32. Data: 12.2016 r.		Michał Horbowicz, 12.2016 r.	
31. Data: 12.2016 r.		32. Data: 12.2016 r.		33. Data: 12.2016 r.		Obszar AZP: 93-44	
32. Data: 12.2016 r.		33. Data: 12.2016 r.		34. Data: 12.2016 r.		Nr stanowiska w miejscowości: 3	
33. Data: 12.2016 r.		34. Data: 12.2016 r.		35. Data: 12.2016 r.		Nr stanowiska na obszarze: 16	
34. Data: 12.2016 r.		35. Data: 12.2016 r.		36. Data: 12.2016 r.		Przynależność administracyjna	
35. Data: 12.2016 r.		36. Data: 12.2016 r.		37. Data: 12.2016 r.		województwo: śląskie	
36. Data: 12.2016 r.		37. Data: 12.2016 r.		38. Data: 12.2016 r.		powiat: tarnogórski	
37. Data: 12.2016 r.		38. Data: 12.2016 r.		39. Data: 12.2016 r.		gmina: Tworóg	
38. Data: 12.2016 r.		39. Data: 12.2016 r.		40. Data: 12.2016 r.		Formy ochrony	
39. Data: 12.2016 r.		40. Data: 12.2016 r.		41. Data: 12.2016 r.		Opracowanie karty (autor, data i podpis)	
40. Data: 12.2016 r.		41. Data: 12.2016 r.		42. Data: 12.2016 r.		Michał Horbowicz, 12.2016 r.	
41. Data: 12.2016 r.		42. Data: 12.2016 r.		43. Data: 12.2016 r.		Obszar AZP: 93-44	
42. Data: 12.2016 r.		43. Data: 12.2016 r.		44. Data: 12.2016 r.		Nr stanowiska w miejscowości: 3	
43. Data: 12.2016 r.		44. Data: 12.2016 r.		45. Data: 12.2016 r.		Nr stanowiska na obszarze: 16	
44. Data: 12.2016 r.		45. Data: 12.2016 r.		46. Data: 12.2016 r.		Przynależność administracyjna	
45. Data: 12.2016 r.		46. Data: 12.2016 r.		47. Data: 12.2016 r.		województwo: śląskie	
46. Data: 12.2016 r.		47. Data: 12.2016 r.		48. Data: 12.2016 r.		powiat: tarnogórski	
47. Data: 12.2016 r.		48. Data: 12.2016 r.		49. Data: 12.2016 r.		gmina: Tworóg	
48. Data: 12.2016 r.		49. Data: 12.2016 r.		50. Data: 12.2016 r.		Formy ochrony	
49. Data: 12.2016 r.		50. Data: 12.2016 r.		51. Data: 12.2016 r.		Opracowanie karty (autor, data i podpis)	
50. Data: 12.2016 r.		51. Data: 12.2016 r.		52. Data: 12.2016 r.		Michał Horbowicz, 12.2016 r.	
51. Data: 12.2016 r.		52. Data: 12.2016 r.		53. Data: 12.2016 r.		Obszar AZP: 93-44	
52. Data: 12.2016 r.		53. Data: 12.2016 r.		54. Data: 12.2016 r.		Nr stanowiska w miejscowości: 3	
53. Data: 12.2016 r.		54. Data: 12.2016 r.		55. Data: 12.2016 r.		Nr stanowiska na obszarze: 16	
54. Data: 12.2016 r.		55. Data: 12.2016 r.		56. Data: 12.2016 r.		Przynależność administracyjna	
55. Data: 12.2016 r.		56. Data: 12.2016 r.		57. Data: 12.2016 r.		województwo: śląskie	
56. Data: 12.2016 r.		57. Data: 12.2016 r.		58. Data: 12.2016 r.		powiat: tarnogórski	
57. Data: 12.2016 r.		58. Data: 12.2016 r.		59. Data: 12.2016 r.		gmina: Tworóg	
58. Data: 12.2016 r.		59. Data: 12.2016 r.		60. Data: 12.2016 r.		Formy ochrony	
59. Data: 12.2016 r.		60. Data: 12.2016 r.		61. Data: 12.2016 r.		Opracowanie karty (autor, data i podpis)	
60. Data: 12.2016 r.		61. Data: 12.2016 r.		62. Data: 12.2016 r.		Michał Horbowicz, 12.2016 r.	
61. Data: 12.2016 r.		62. Data: 12.2016 r.		63. Data: 12.2016 r.		Obszar AZP: 93-44	
62. Data: 12.2016 r.		63. Data: 12.2016 r.		64. Data: 12.2016 r.		Nr stanowiska w miejscowości: 3	
63. Data: 12.2016 r.		64. Data: 12.2016 r.		65. Data: 12.2016 r.		Nr stanowiska na obszarze: 16	
64. Data: 12.2016 r.		65. Data: 12.2016 r.		66. Data: 12.2016 r.		Przynależność administracyjna	
65. Data: 12.2016 r.		66. Data: 12.2016 r.		67. Data: 12.2016 r.		województwo: śląskie	
66. Data: 12.2016 r.		67. Data: 12.2016 r.		68. Data: 12.2016 r.		powiat: tarnogórski	
67. Data: 12.2016 r.		68. Data: 12.2016 r.		69. Data: 12.2016 r.		gmina: Tworóg	
68. Data: 12.2016 r.		69. Data: 12.2016 r.		70. Data: 12.2016 r.		Formy ochrony	
69. Data: 12.2016 r.		70. Data: 12.2016 r.		71. Data: 12.2016 r.		Opracowanie karty (autor, data i podpis)	
70. Data: 12.2016 r.		71. Data: 12.2016 r.		72. Data: 12.2016 r.		Michał Horbowicz, 12.2016 r.	
71. Data: 12.2016 r.		72. Data: 12.2016 r.		73. Data: 12.2016 r.		Obszar AZP: 93-44	
72. Data: 12.2016 r.		73. Data: 12.2016 r.		74. Data: 12.2016 r.		Nr stanowiska w miejscowości: 3	
73. Data: 12.2016 r.		74. Data: 12.2016 r.		75. Data: 12.2016 r.		Nr stanowiska na obszarze: 16	
74. Data: 12.2016 r.		75. Data: 12.2016 r.		76. Data: 12.2016 r.		Przynależność administracyjna	
75. Data: 12.2016 r.		76. Data: 12.2016 r.		77. Data: 12.2016 r.		województwo: śląskie	
76. Data: 12.2016 r.		77. Data: 12.2016 r.		78. Data: 12.2016 r.		powiat: tarnogórski	
77. Data: 12.2016 r.		78. Data: 12.2016 r.		79. Data: 12.2016 r.		gmina: Tworóg	
78. Data: 12.2016 r.		79. Data: 12.2016 r.		80. Data: 12.2016 r.		Formy ochrony	
79. Data: 12.2016 r.		80. Data: 12.2016 r.		81. Data: 12.2016 r.		Opracowanie karty (autor, data i podpis)	
80. Data: 12.2016 r.		81. Data: 12.2016 r.		82. Data: 12.2016 r.		Michał Horbowicz, 12.2016 r.	
81. Data: 12.2016 r.		82. Data: 12.2016 r.		83. Data: 12.2016 r.		Obszar AZP: 93-44	
82. Data: 12.2016 r.		83. Data: 12.2016 r.		84. Data: 12.2016 r.		Nr stanowiska w miejscowości: 3	
83. Data: 12.2016 r.		84. Data: 12.2016 r.		85. Data: 12.2016 r.		Nr stanowiska na obszarze: 16	
84. Data: 12.2016 r.		85. Data: 12.2016 r.		86. Data: 12.2016 r.		Przynależność administracyjna	
85. Data: 12.2016 r.		86. Data: 12.2016 r.		87. Data: 12.2016 r.		województwo: śląskie	
86. Data: 12.2016 r.		87. Data: 12.2016 r.		88. Data: 12.2016 r.		powiat: tarnogórski	
87. Data: 12.2016 r.		88. Data: 12.2016 r.		89. Data: 12.2016 r.		gmina: Tworóg	
88. Data: 12.2016 r.		89. Data: 12.2016 r.		90. Data: 12.2016 r.		Formy ochrony	
89. Data: 12.2016 r.		90. Data: 12.2016 r.		91. Data: 12.2016 r.		Opracowanie karty (autor, data i podpis)	
90. Data: 12.2016 r.		91. Data: 12.2016 r.		92. Data: 12.2016 r.		Michał Horbowicz, 12.2016 r.	
91. Data: 12.2016 r.		92. Data: 12.2016 r.		93. Data: 12.2016 r.		Obszar AZP: 93-44	
92. Data: 12.2016 r.		93. Data: 12.2016 r.		94. Data: 12.2016 r.		Nr stanowiska w miejscowości: 3	
93. Data: 12.2016 r.		94. Data: 12.2016 r.		95. Data: 12.2016 r.		Nr stanowiska na obszarze: 16	
94. Data: 12.2016 r.		95. Data: 12.2016 r.		96. Data: 12.2016 r.		Przynależność administracyjna	
95. Data: 12.2016 r.		96. Data: 12.2016 r.		97. Data: 12.2016 r.		województwo: śląskie	
96. Data: 12.2016 r.		97. Data: 12.2016 r.		98. Data: 12.2016 r.		powiat: tarnogórski	
97. Data: 12.2016 r.		98. Data: 12.2016 r.		99. Data: 12.2016 r.		gmina: Tworóg	
98. Data: 12.2016 r.		99. Data: 12.2016 r.		100. Data: 12.2016 r.		Formy ochrony	
99. Data: 12.2016 r.		100. Data: 12.2016 r.		101. Data: 12.2016 r.		Opracowanie karty (autor, data i podpis)	
100. Data: 12.2016 r.		101. Data: 12.2016 r.		102. Data: 12.2016 r.		Michał Horbowicz, 12.2016 r.	
101. Data: 12.2016 r.		102. Data: 12.2016 r.		103. Data: 12.2016 r.		Obszar AZP: 93-44	
102. Data: 12.2016 r.		103. Data: 12.2016 r.		104. Data: 12.2016 r.		Nr stanowiska w miejscowości: 3	
103. Data: 12.2016 r.		104. Data: 12.2016 r.		105. Data: 12.2016 r.		Nr stanowiska na obszarze: 16	
104. Data: 12.2016 r.		105. Data: 12.2016 r.		106. Data: 12.2016 r.		Przynależność administracyjna	
105. Data: 12.2016 r.		106. Data: 12.2016 r.		107. Data: 12.2016 r.		województwo: śląskie	
106. Data: 12.2016 r.		107. Data: 12.2016 r.		108. Data: 12.2016 r.		powiat: tarnogórski	
107. Data: 12.2016 r.		108. Data: 12.2016 r.		109. Data: 12.2016 r.		gmina: Tworóg	
108. Data: 12.2016 r.		109. Data: 12.2016 r.		110. Data: 12.2016 r.		Formy ochrony	
109. Data: 12.2016 r.		110. Data: 12.2016 r.		111. Data: 12.2016 r.		Opracowanie karty (autor, data i podpis)	
110. Data: 12.2016 r.		111. Data: 12.2016 r.		112. Data: 12.2016 r.		Michał Horbowicz, 12.2016 r.	
111. Data: 12.2016 r.		112. Data: 12.2016 r.		113. Data: 12.2016 r.		Obszar AZP: 93-44	
112. Data: 12.2016 r.		113. Data: 12.2016 r.		114. Data: 12.2016 r.		Nr stanowiska w miejscowości: 3	
113. Data: 12.2016 r.		114. Data: 12.2016 r.		115. Data: 12.2016 r.		Nr stanowiska na obszarze: 16	
114. Data: 12.2016 r.		115. Data: 12.2016 r.		116. Data: 12.2016 r.		Przynależność administracyjna	
115. Data: 12.2016 r.		116. Data: 12.2016 r.		117. Data: 12.2016 r.		województwo: śląskie	
116. Data: 12.2016 r.		117. Data: 12.2016 r.		118. Data: 12.2016 r.		powiat: tarnogórski	
117. Data: 12.2016 r.		118. Data: 12.2016 r.		119. Data: 12.2016 r.		gmina: Tworóg	
118. Data: 12.2016 r.		119. Data: 12.2016 r.		120. Data: 12.2016 r.		Formy ochrony	
119. Data: 12.2016 r.		120. Data: 12.2016 r.		121. Data: 12.2016 r.		Opracowanie karty (autor, data i podpis)	
120. Data: 12.2016 r.		121. Data: 12.2016 r.		122. Data: 12.2016 r.		Michał Horbowicz, 12.2016 r.	
121. Data: 12.2016 r.		122. Data: 12.2016 r.		123. Data: 12.2016 r.		Obszar AZP: 93-44	
122. Data: 12.2016 r.		123. Data: 12.2016 r.		124. Data: 12.2016 r.		Nr stanowiska w miejscowości: 3	
123. Data: 12.2016 r.		124. Data: 12.2016 r.		125. Data: 12.2016 r.		Nr stanowiska na obszarze: 16	
124. Data: 12.2016 r.		125. Data: 12.2016 r.		126. Data: 12.2016 r.		Przynależność administracyjna	
125. Data: 12.2016 r.		126. Data: 12.2016 r.		127. Data: 12.2016 r.		województwo: śląskie	
126. Data: 12.2016 r.		127. Data: 12.2016 r.		128. Data: 12.2016 r.		powiat: tarnogórski	
127. Data: 12.2016 r.		128. Data: 12.2016 r.		129. Data: 12.2016 r.		gmina: Tworóg	
128. Data: 12.2016 r.		129. Data: 12.2016 r.		130. Data: 12.2016 r.		Formy ochrony	
129. Data: 12.2016 r.		130. Data: 12.2016 r.		131. Data: 12.2016 r.		Opracowanie karty (autor, data i podpis)	
130. Data: 12.2016 r.		131. Data: 12.2016 r.		132. Data: 12.2016 r.		Michał Horbowicz, 12.2016 r.	
131. Data: 12.2016 r.		132. Data: 12.2016 r.		133. Data: 12.2016 r.		Obszar AZP: 93-44	
132. Data: 12.2016 r.		133. Data: 12.2016 r.		134. Data: 12.2016 r.		Nr stanowiska w miejscowości: 3	
133. Data: 12.2016 r.		134. Data: 12.2016 r.		135. Data: 12.2016 r.		Nr stanowiska na obszarze: 16	
134. Data: 12.2016 r.		135. Data: 12.2016 r.		136. Data: 12.2016 r.		Przynależność administracyjna	
135. Data: 12.2016 r.		136. Data: 12.2016 r.		137. Data: 12.2016 r.		województwo: śląskie	
136. Data: 12.2016 r.		137. Data: 12.2016 r.		138. Data: 12.2016 r.		powiat: tarnogórski	
137. Data: 12.2016 r.		138. Data: 12.2016 r.		139. Data: 12.2016 r.		gmina: Tworóg	
138. Data: 12.2016 r.		139. Data: 12.2016 r.		140. Data: 12.2016 r.		Formy ochrony	
139. Data: 12.2016 r.		140. Data: 12.2016 r.		141. Data: 12.2016 r.		Opracowanie karty (autor, data i podpis)	
140. Data: 12.2016 r.		141. Data: 12.2016 r.		142. Data: 12.2016 r.		Michał Horbowicz, 12.2016 r.	
141. Data: 12.2016 r.		142. Data: 12.2016 r.		143. Data: 12.2016 r.		Obszar AZP: 93-44	
142. Data: 12.2016 r.		143. Data: 12.2016 r.		144. Data: 12.2016 r.</			

Skala 1:25000, godło mapy- c52132

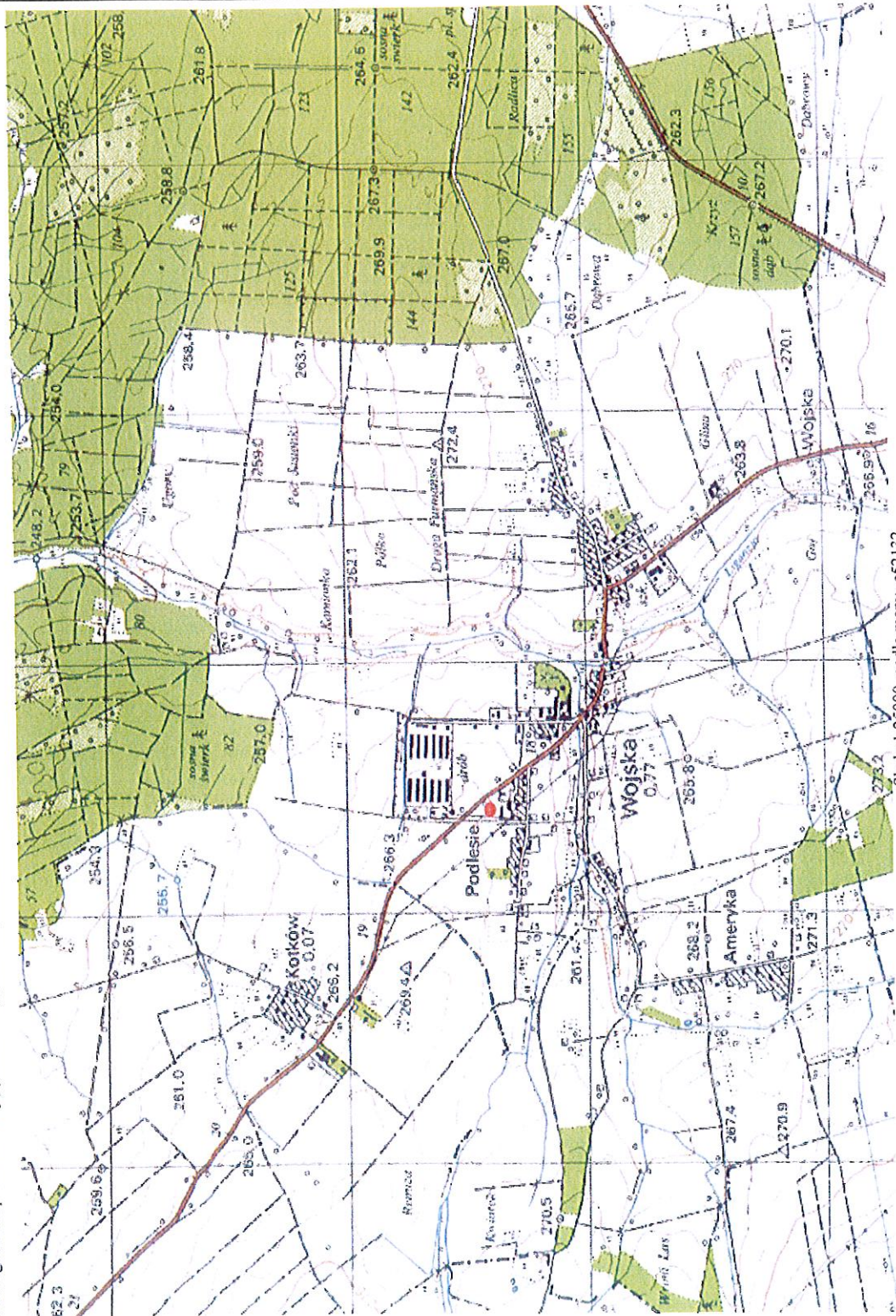
GEZ	KARTA ADRESOWA ZABYTKU NIERUCHOMEGO		3. Miejscowość WOJSKA
1. Nazwa STANOWISKO ARCHEOLOGICZNE	2. Czas powstania średniowiecze - punkt osadniczy	4. Adres Obszar AZP: 93-44 Nr stanowiska w miejscowości: 4 Nr stanowiska na obszarze: 17 5. Przynależność administracyjna województwo: śląskie powiat: tarnogórski gmina: Tworóg 6. Formy ochrony	
7. Opracowanie karty (autor, data i podpis) Michał Horbowicz, 12.2016 r.			

8. Fotografia z opisem wskazującym orientację albo mapa z zaznaczonym stanowiskiem archeologicznym



Skala 1:25000, godło mapy - c52132

GEZ	KARTA ADRESOWA ZABYTKU NIERUCHOMEGO	3. Miejscowość
1. Nazwa	2. Czas powstania	WOJSKA
STANOWISKO ARCHEOLOGICZNE	paleolit schyłkowy - ślad osadniczy epoka kamienia - ślad osadniczy	4. Adres
8. Fotografia z opisem wskazującym orientację albo mapa z zaznaczonym stanowiskiem archeologicznym		Obszar AZP: 93-44 Nr stanowiska w miejscowości: 5 Nr stanowiska na obszarze: 18
		5. Przynależność administracyjna
		województwo: śląskie
		powiat: tarnogórski
		gmina: Tworóg
		6. Formy ochrony
		7. Opracowanie karty (autor, data i podpis)
		Michał Horbowicz, 12.2016 r.



Skala 1:25000, godło mapy- c52132

KARTA ADRESOWA ZABYTEKU NIERUCHOMOŚCI

GEZ

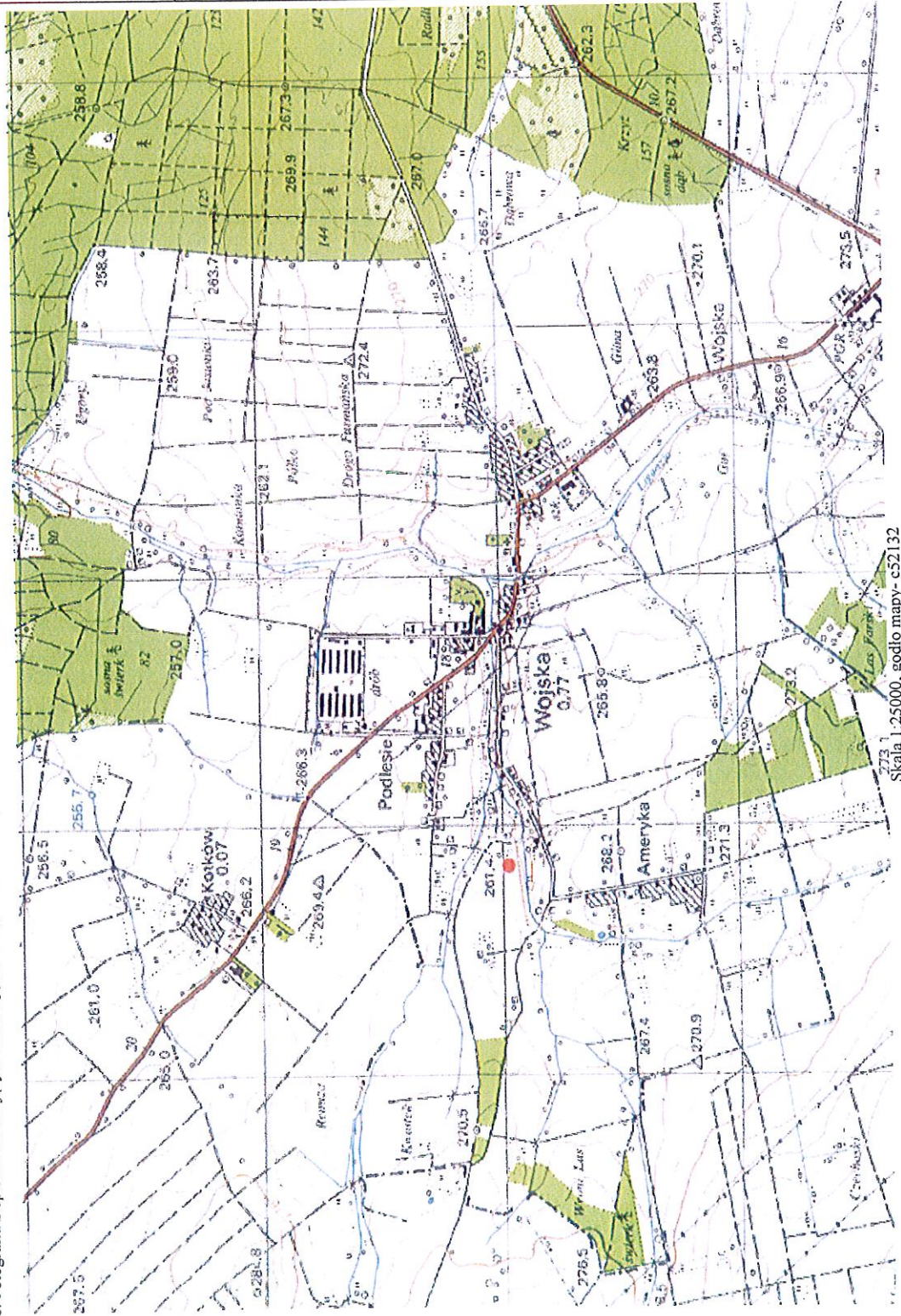
I. Nazwa

2. Czas powstania

epoka kamienia - ślad osadniczy

STANOWISKO ARCHEOLOGICZNE

8 Fotografia z opisem wskazującym orientację albo mapa z zaznaczonym stanowiskiem archeologicznym



3. Miejscowość

WOJSKA

4. Adres	
----------	--

Obszar AZP: 93-44

Nr stanowiska w miejscowości: 6

Nr stanowiska na obszarze: 19

5. Przynależność administracyjna

województwo: śląskie

powiat: tarnogórski

gmina: Tworóg

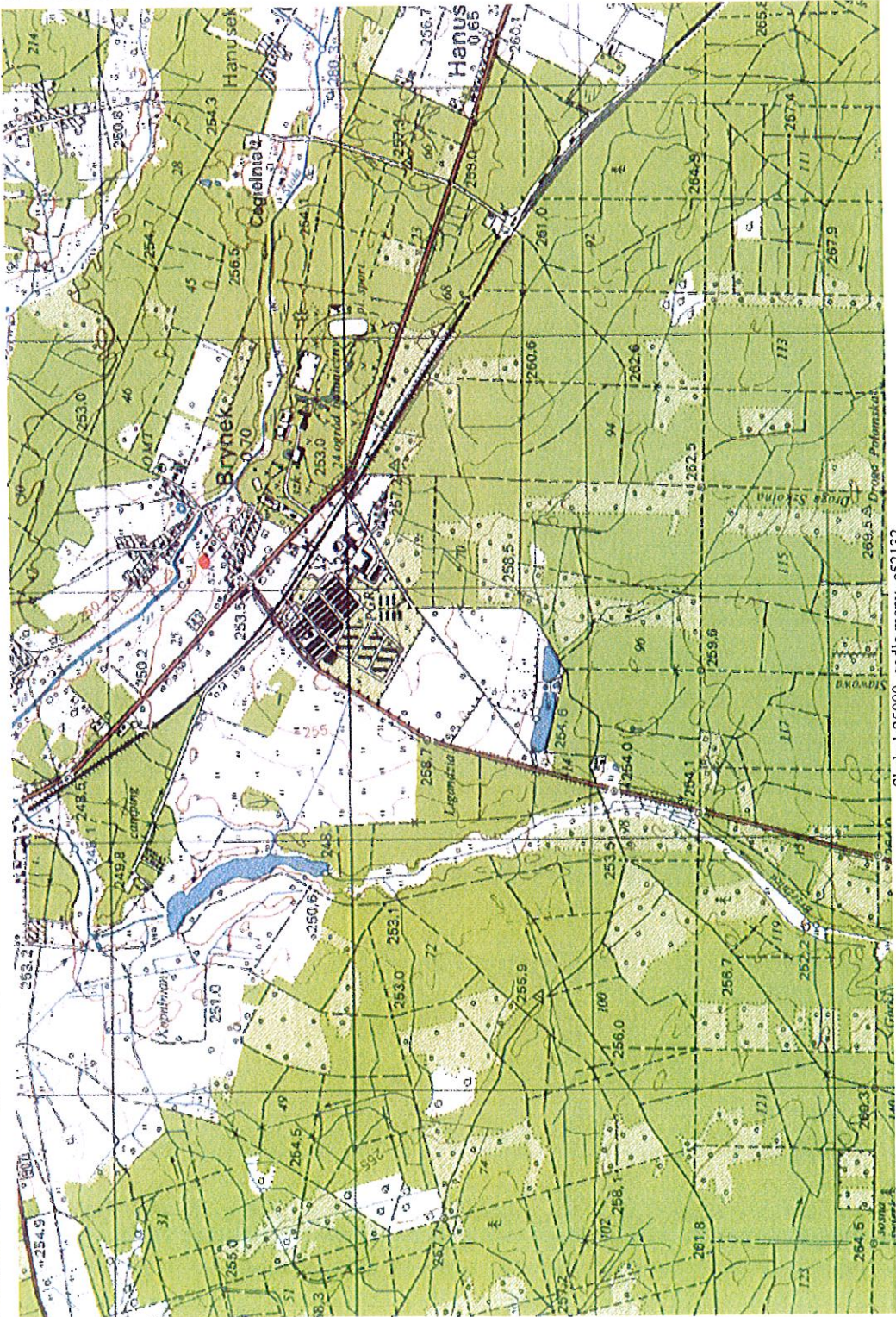
6. Formy ochrony

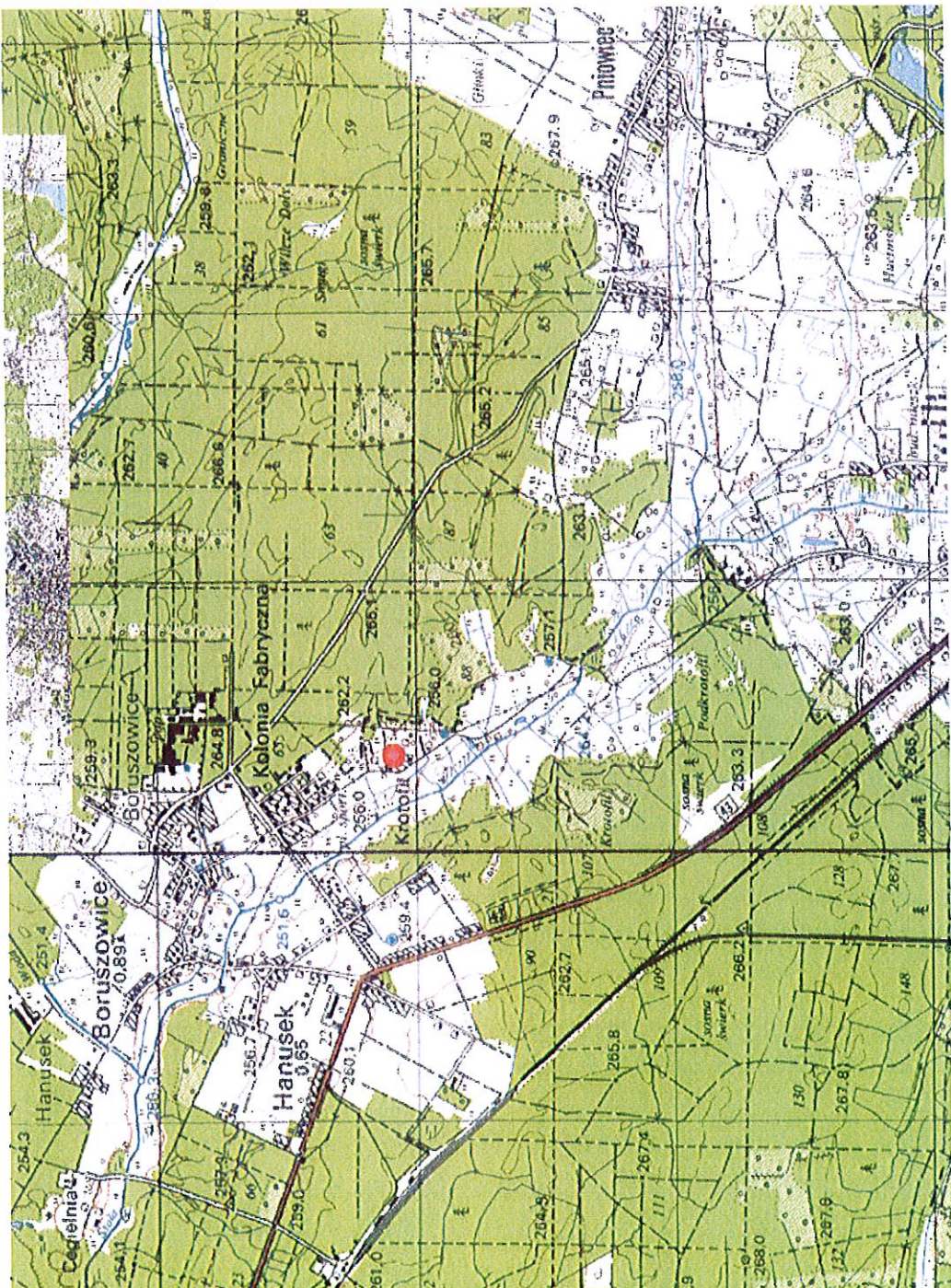
7. Opracowanie karty (autor, data i podpis)

Michał Horbowicz, 12.2016 r.

GEZ		KARTA ADRESOWA ZABYTKU NIERUCHOMEGO		3. Miejscowość	
1. Nazwa		2. Czas powstania		WOJSKA	
STANOWISKO ARCHEOLOGICZNE		epoka kamienia - ślad osadniczy		4. Adres	
8. Fotografia z opisem wskazującym orientację albo mapa z zaznaczonym stanowiskiem archeologicznym					
Obszar AZP: 93-44		5. Przynależność administracyjna			
Nr stanowiska w miejscowości: 7		województwo: śląskie			
Nr stanowiska na obszarze: 20		powiat: tarnogórski			
		gmina: Tworóg			
		6. Formy ochrony			
		7. Opracowanie karty (autor, data i podpis)			
		Michał Horbowicz, 12.2016 r.			

Skala 1:25000, godło mapy- c52132

GEZ	KARTA ADRESOWA ZABYTKU NIERUCHOMEGO		3. Miejscowość
1. Nazwa	STANOWISKO ARCHEOLOGICZNE		BRYNEK
	2. Czas powstania		
8. Fotografia z opisem wskazującym orientację albo mapa z zaznaczonym stanowiskiem archeologicznym	epoka kamienia - ślad osadniczy pradzieje - ślad osadniczy		
		4. Adres	Obszar AZP: 93-45
		Nr stanowiska w miejscowości: 4	Nr stanowiska na obszarze: 1
		5. Przynależność administracyjna	województwo: śląskie
		powiat: tarnogórski	gmina: Tworóg
		6. Formy ochrony	
		7. Opracowanie karty (autor, data i podpis)	Michał Horbowicz, 12.2016 r.

<div>GEZ</div>	<div> <div>KARTA ADRESOWA ZABYTKU NIERUCHOMEGO</div> <div> <div>1. Nazwa</div> <div>STANOWISKO ARCHEOLOGICZNE</div> </div> <div> <div>2. Czas powstania</div> <div> <div>epoka kamienia - osada</div> <div>średniowiecze - osada</div> </div> </div> </div>	<div>3. Miejscowość</div> <div>BORUSZOWICE</div>
<div>8. Fotografia z opisem wskazującym orientację albo mapa z zaznaczonym stanowiskiem archeologicznym</div>	<div>  </div>	<div>4. Adres</div> <div> <div>Obszar AZP: 93-45</div> <div>Nr stanowiska w miejscowości: 16</div> <div>Nr stanowiska na obszarze: 2</div> </div> <div>5. Przynależność administracyjna</div> <div> <div>województwo: śląskie</div> <div>powiat: tarnogórski</div> <div>gmina: Tworóg</div> </div> <div>6. Formy ochrony</div>
		<div>7. Opracowanie karty (autor, data i podpis)</div> <div> <div>Michał Horbowicz, 12.2016 r.</div> </div>