

**UCHWAŁA NR XLVII/460/2014
RADY GMINY TWORÓG**

z dnia 27 października 2014 r.

**w sprawie przystąpienia do sporządzenia miejscowego planu zagospodarowania przestrzennego dla terenu
położonego w rejonie ulic Bocznej, Kasztanowej i Wiejskiej w Brynku**

Na podstawie art.18 ust.2 pkt 5 ustawy z dnia 8 marca 1990 r. o samorządzie gminnym (tekst jednolity Dz.U. z 2013 r.,poz.594 ze zmianami) oraz art.3 ust.1, art.14 ust.1,2,4 ustawy z dnia 27 marca 2003 r. o planowaniu i zagospodarowaniu przestrzennym (tekst jednolity Dz. U. z 2012 r.,poz.647 ze zmianami)

**Rada Gminy Tworóg
uchwała:**

§ 1.

Przystąpić do sporządzenia miejscowego planu zagospodarowania przestrzennego dla terenu położonego w rejonie ulic Bocznej, Kasztanowej i Wiejskiej w Brynku.

§ 2.

Granice obszaru objętego planem obejmują obszar określony na załączniku graficznym nr 1 do niniejszej uchwały w skali 1: 5 000 (pomniejszony do formatu A4), który stanowi jej integralną część.

§ 3.

Wykonanie uchwały powierza się Wójtowi Gminy Tworóg.

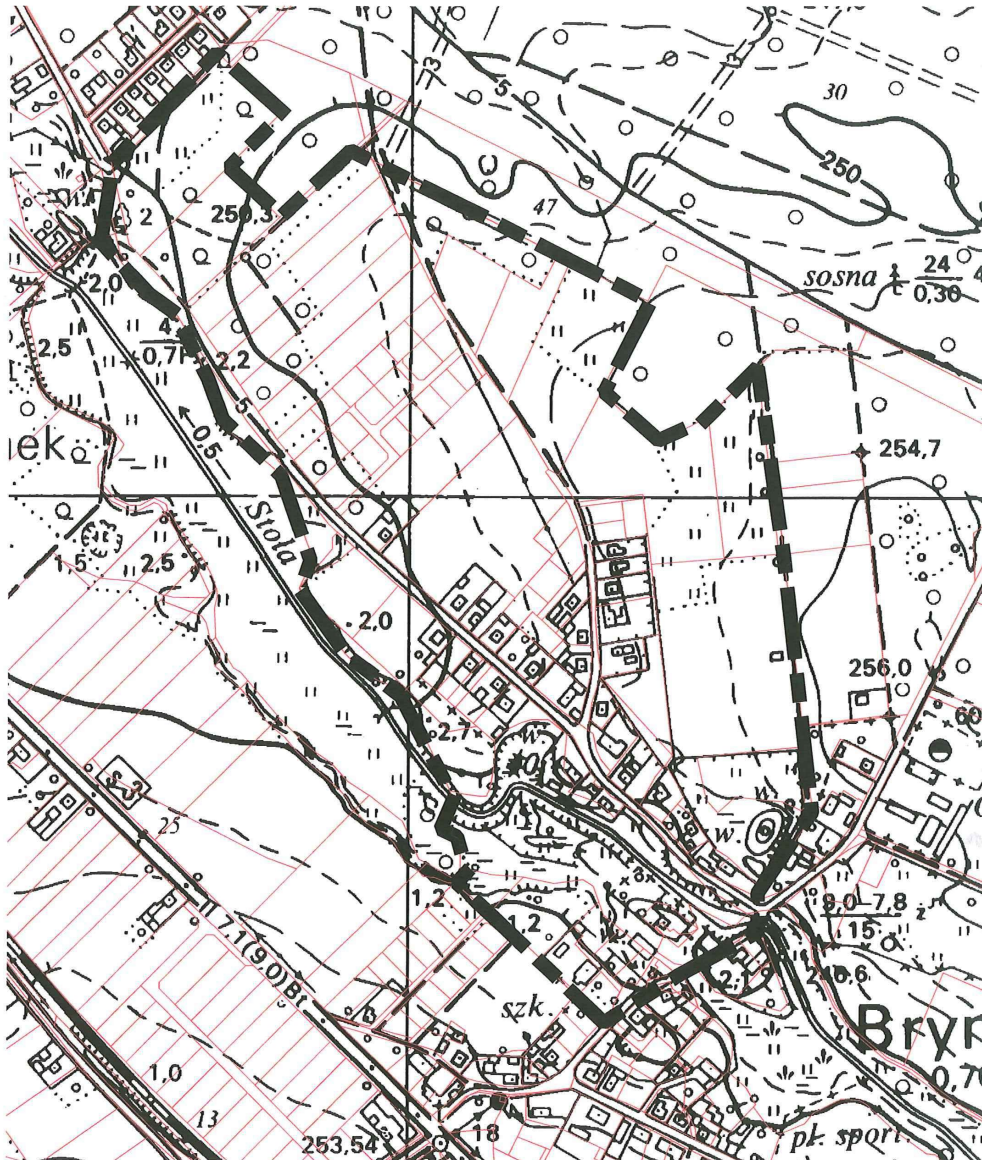
§ 4.

Uchwała wchodzi w życie z dniem podjęcia.

Przewodnicząca Rady Gminy
Tworóg



Maria Łukoszek

Załącznik Nr 1 do Uchwały Nr XLVII/460/2014
Rady Gminy Tworóg
z dnia 27 października 2014 r.



SKALA 1:5 000

LEGENDA

-  granica planu
-  granice działek